Velkommen til visning!



HOL Roahovda 7

frem eiendomsmegling



Frem overlent eiendoms megling

Type bolig:	Hytte
Eierform:	Fritid - Hytte
Soverom:	2
BRA-i	51,0 m2
Total BRA	57,0 m2
Byggeår	1965
Tomt	3076























Frem
overlent
eiendoms
megling













Roahovda 7, 3588 DAGALI

Fritidsbolig - 1.etasje

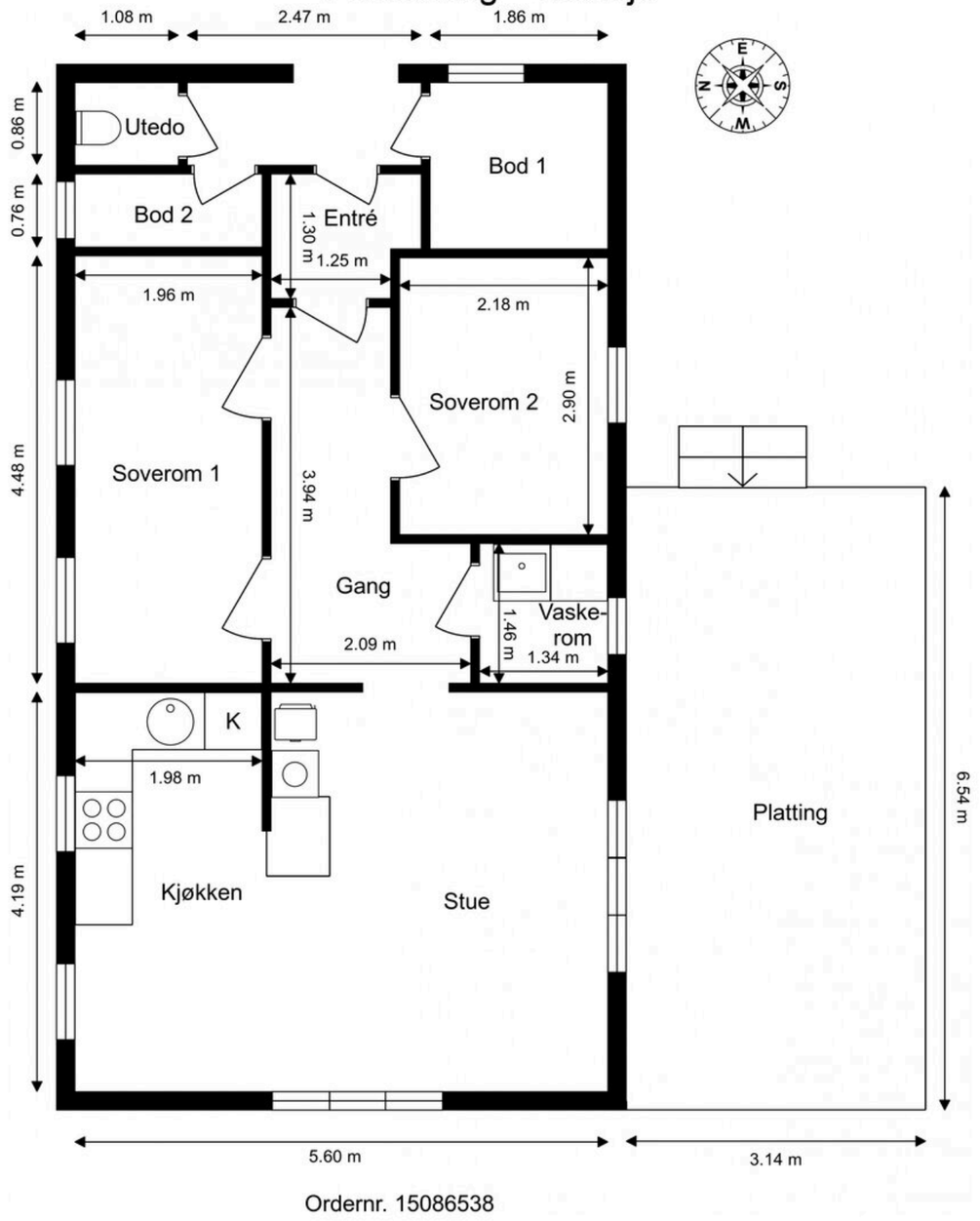

Ordernr. 15086538

Anticimex

Planskissen er ikke i målestokk.
Oppgitte mål er innvendig og kan ikke betraktes som eksakte. Det tas ikke ansvar for evt. feil.
Planskisse er utarbeidet av Anticimex. Alle rettigheter ved bruk av planskisse tilhører Anticimex.

frem eiendomsmegling

HOL - Liten, sjarmerende hytte på Roahovda, Dagali. Stor naturtomt med flott utsikt og gode solforhold.







Adresse:	Roahovda 7 3588 Hol
Eiendomstype:	Hytte (Fritid - Hytte) Tomt: Eiertomt
Arealer:	BRA-i: 51,0 kvm BRA-e: 6,0 kvm Total BRA: 57,0 kvm
Prisantydning:	1 490 000,- + omk
Megler:	Fred-Ivar Myrseth +4791785272 Katharina Bråten +4795180387
Eier/Selger:	Roy Eldar Tørre og Anne Øby Tørre
Matrikkel:	GNR 96, BNR 7 i Hol kommune
Oppdragsnr.	8260189

FREM EIENDOMSMEGLING AVD. RØYKEN

Postboks 62, 3440 Røyken
Spikkestadveien 92 B, 3440 Røyken

Tlf: 31 29 74 00
https://fremeiendomsmegling.no/

Org.no. NO 979915772

STANDARD
Hytte med enkel standard. Sjarmerende innredet med praktisk planløsning. Det er tregulv av furu, panel på vegger og himlinger. Nyere innredning på bad og kjøkken. Hytta selges møblert og utstyrt.

Selger tar med noen personlige gjenstander og hytta overleveres slik den fremstår uten ytterligere ren- og ryddiggjøring.

BYGGEMÅTE
Fritidsbolig oppført i 1965. Grunnmur av naturstein. Bygget er oppført med krypkjeller. Yttervegger av trekonstruksjoner. Utvendige fasader er kledd med stående trekledning og tømmerlaft. Etasjeskillere av trekonstruksjoner. Saltak i trekonstruksjoner. Yttertak er belagt med asfaltpapp. Entrédør er profilert. Vinduer med karmer av tre.

AREALER
Totalt bruksareal: 57,0 kvm
- BRA-i: 51,0 kvm
- BRA-e: 6,0 kvm

BRA i 1. etasje: 51 kvm

I tillegg kommer TBA (terrasse-/balkongareal): 21,0 m^2

INNHOLDSBESKRIVELSE
Fritidsboligen inneholder:
1. etasje: Entre, gang, vaskerom, stue, kjøkken og to soverom. Skibod og redskapsbod. Ett rom for toalett.
Platting mot sør og overbygd inngangsparti.

OPPVARMING
Oppvarming av boligen skjer i en kombinasjon mellom bruk av ildsted plassert i stue og panelovner (elektrisk oppvarming).

Dersom rom for varig opphold ikke har vegg- eller fastmonterte varmekilder ved visning følger dette heller ikke med.

ENERGIMERKING
Energiattest med energimerke og energikarakter G kan fås ved henvendelse til megler.

TEKNISKE INSTALLASJONER
Tekniske anlegg fra varierende årstall. Vanninntaksrør i plast. Vannpumpe plassert i servantskap på vaskerom. Synlige avløpsrør i plast. Vannrør av kobber.

ELEKTRISK ANLEGG
Det gjøres oppmerksom på at en tilstandsrapport kun inneholder en forenklet kontroll av det elektriske anlegget, og at megler ikke har innhentet særskilte opplysninger om det finnes pålegg fra E.Verk på eiendommen.

Selger, som er faglært, har oppgradert noe på det elektriske anlegget.

TILSTANDSRAPPORT
Selger har i forbindelse med salget innhentet en tilstandsrapport. Rapporten er en teknisk gjennomgang av boligen og angir eventuelle byggetekniske avvik, samt kostnadsoverslag for eventuelle oppgraderinger. Tilstandsrapporten og selgers egenerklæring er en del av denne salgsoppgaven og må leses nøye av interessenter før det legges inn bud. Kjøper anses kjent med de opplysninger som tydelig gis i en offentlig godkjent tilstandsrapport, og kan følgelig ikke reklamere på belyste forhold. Vi vil gjøre spesielt oppmerksom på viktigheten av å lese igjennom rapportens TGIU (tilstandsgrad ikke undersøkt), samt TG2 og TG3 som angir avvik fra normal slitasje, høy alder, bygningsdel som må utbedres, og lignende. Det følgende er hentet fra den bygningssakkyndiges beskrivelse av boligen:

Oppsummering av avvik med tilstandsgrad 2 (TG2, totalt 19 stk.) og tilstandsgrad 3 (TG3, totalt 6 stk.) fra vedlagt tilstandsrapport.
Følgende bygningsdeler har fått TG2 (vesentlig avvik) i tilstandsrapporten:

Kjøkken:
- Overflate gulv: Synlige deler av gulvets overflatemateriale har stedvise slitasje med enkelte riper, hakk, åpninger/gliper i skjøter og overganger.
- Ventilator: Det er ikke installert kjøkkenventilator, og avtrekket vurderes derfor som ikke tilfredsstillende.

Andre rom:
- Overflate himling: Det registreres panel i entre som ikke er tilstrekkelig festet. Eksakt årsak kan ikke fastslås uten destruktive inngrep.
- Overflate gulv: Synlige deler av gulvets overflatemateriale har stedvise slitasje med enkelte riper, hakk, åpninger/gliper i skjøter og overganger.
- Innerdører: Enkelte innerdører bærer preg av stedvis skjolder. Forholdet vurderes i hovedsak til å være av estetisk betydning, uten nevneverdige konsekvenser utover dette.

Etasjeskiller og gulv på grunn (skjevhetsmåling) - 1.etasje:
- Skjevhetsmåling: Basert på en skjønnsvurdering er det valgt å kun utføre skjevhetsmåling i stuen, men i to forskjellige retninger. Begrunnelsen er at stuen er det eneste rommet som anses som velegnet for måling, basert på størrelse og utforming. I stue er det på tilfeldige punkter målt lokale høydeforskjeller opptil 30 mm. Stikkprøvene som er utført har avdekket vesentlige/merkbare skjevheter.

Krypkjeller (innvendig inspeksjon):
- Inspeksjonsmulighet: Krypkjelleren har ingen tilkomst, noe som ikke gir tilstrekkelig grunnlag for en fullstendig vurdering. Krypkjellere er en konstruksjonstype som erfaringsmessig har forhøyet risiko for fuktskader.

Yttervegger inkl. fasader:
- Overflatebehandling: Det er stedvis slitasje på ytterkledningens overflatebehandling.
- Lufting av ytterkledning: Det er ikke etablert spalte for lufting og drenering bak ytterkledningen. Forholdet bør ses i sammenheng med øvrige opplysninger om ytterkledningens tilstand.

Vinduer og ytterdører:
- Ytterdører og omramming: Det registreres følgende avvik på ytterdør: Døren viser symptomer på slitasje, og det registreres tegn på svelling (oppfuktning) i dørbladet. Det er ikke registrert tegn på større skader.

Terrasse / platting:
- Konstruksjon og fundamenter: Fundamentene til terrassen bærer ikke preg av faglig god utførelse, med den risiko dette innebærer. Det observeres manglende stolpesko og bjelke ligger ikke nede i stolpeskoene.

Grunnmur, fundament:
- Grunnmur og fundament: Det er registrert skjevheter i bjelkelaget som kan tyde på at bygningen har vært utsatt for setninger. Eksakt årsak er ikke kjent.

Drenering:
- Terrengfall fra grunnmur: Stedvis lite terrengfall vekk fra grunnmuren.
- Bortledning av takvann: Vann fra yttertaket er ikke ledet vekk fra bygningen/grunnmuren i tilstrekkelig grad.

Våtrom:
- Overflater gulv: Synlige deler av gulvets overflatemateriale har stedvise slitasje med enkelte riper, hakk, åpninger/gliper i skjøter og overganger.
- Vannrør: Vannrør av kobber (og tilhørende komponenter) har en alder som tilsier at fremtidig funksjon er usikker. Bygningsdelen er skjult, så den faktiske tilstanden er ukjent.
- Avløp (inkl. sluk): Avløpsrør har en alder som tilsier at fremtidig funksjon er usikker. Bygningsdelen er skjult, så den faktiske tilstanden er ukjent.

Stikkledninger og tanker:
- Utvendige vannledninger: Boligen har vannforsyning fra bekk, men det foreligger ingen dokumentasjon på vannkvalitet eller annen relevant dokumentasjon.
- Pumpestasjon: Det er en vannpumpe som er tilknyttet boligen, men det foreligger ingen dokumentasjon på funksjon, kontrollrapporter eller annen relevant dokumentasjon.

Følgende bygningsdeler har fått TG3 (store eller alvorlige avvik) i tilstandsrapporten:
Kjøkken:
- Ventilasjon: Det registreres ingen fungerende ventilasjonsløsning.

Andre rom:
- Ventilasjon: Det registreres ingen fungerende ventilasjonsløsning.

Yttervegger inkl. fasader:
- Ytterkledning (fasademateriale, vannbord, utvendig listverk, o.l.): Tømmerlaften viser stedvis tydelige tegn til elde, og det er observert råteskader. Konsekvens er at materialet et utsatt for en pågående nedbrytning, og følgeskader i veggkonstruksjonen kan ikke utelukkes. Vurderingen er begrenset til det som er synlig fra bakkenivå, med den begrensing dette innebærer.

Vinduer og ytterdører:
- Vinduer og omramming: Vinduenes alder og tilstand tyder på at levetiden er passert. Det er registrert betydelig slitasje, råteskader og andre tegn på funksjonssvikt. Tilstanden vurderes til å være på et nivå hvor tiltak som utskifting er eneste løsning. Ved utskifting må det vurderes fortløpende om det finnes følgeskader som må tas hensyn til.

Yttertak:
- Helhetsvurdering: Det er valgt å vurdere yttertaket med en samlet helhetsvurdering. Følgende hovedmomenter er lagt til grunn for vurderingen:
Deler av taket ble inspisert ved å fysisk være på taket (kun de deler av taket hvor fysisk inspeksjon ble vurdert som forsvarlig med tanke på sikkerhet).
Takkonstruksjonen viser tegn til deformasjoner, skjevheter og svanker.
Taktekkingen (med tilhørende beslag) har høy alder, betydelig slitasje, og det er registrert punktvise skader.
Det er gjort observasjoner som tyder på pågående lekkasjer og funksjonssvikt i undertaket. Det observeres skjolder innvendig.
Det er kun montert takrenne på en side og det er ikke montert forkant beslag.

Takgjennomføringer med tilhørende tettedetaljer viser tegn til lite håntverksmessig utførelse. Foreslått tiltak er montere luftehatt.
Fotbeslaget rundt skorsteinen viser tegn til slitasje og elde. Svekkelser i beslag rundt skorsteiner er et kjent risikopunkt.
Basert på bygningsdelens samlede tilstandsbilde og hovedmomentene som nevnes over bør det påregnes strakstiltak grunnet påviste skader, lekkasjer og funksjonssvikt. Forholdene har ført til følgeskader i andre konstruksjoner som er synlige fra innsiden.

Våtrom:
- Ventilasjon: Det registreres ingen fungerende ventilasjonsløsning. . Strakstiltak bør iverksettes for å etablere en permanent ventilasjonsløsning som sikrer tilfredsstillende luftutskiftning.

TGIU - Ikke undersøkt.
Annet: Vannpumpe. Systemet er ikke undersøkt på grunn av at dette krever spesialkompetanse. Forholdet er ikke videre undersøkt i denne rapporten.

Synlige konstruksjoner. Tilsig av vann og fuktsperre mot grunn. Stikktaking i treverk, fukt og fuktmålinger.
Skadedyr.

Selger bekrefter at han har glemt å nevne i egenerklæring at det er noe råteskader i bunnstokker.

Ovennevnte punkter er på ingen måte utfyllende. For ytterligere informasjon om byggemåte, årsak bak tilstandsgrader, konsekvens og anslag på eventuelle utbedringskostnader, se tilstandsrapport som ligger vedlagt. Interessenter oppfordres til å kontakte bygningssakyndig ved eventuelle bygningstekniske spørsmål.

LØSØRE OG TILBEHØR
Hvitevarer på kjøkken medfølger. I de tilfeller det medfølger hvitevarer i handelen, overleveres disse uten noen form for garanti utover leverandørgaranti.

Hytta selges møblert og utstyrt, selger tar kun med seg personlige eiendeler som har affeksjonsverdi.

TOMTEN
3076,00 m² eiet tomt.

Tomten består i hovedsak av naturtomt. Gruset biloppstillingsplass til flere biler og en liten sti opp til hytta herfra, ca 20 meter å gå. Platting med flott utsikt mot syd innover Hardangervidda og mot Dagali skisenter.

Tomten har noe usikre grenser og kan avvike noe i størrelse i forhold til hva kommunen oppgjør, både opp og ned, kjøper må akseptere dette.

Stor tomt som gir flere muligheter til utvikling av eiendommen videre, se reguleringsbestemmelser.

PARKERING
Godt med oppstillingsplasser på egen tomt.

OMRÅDEBESKRIVELSE
Flott beliggenhet på Roahovda med flott utsikt mot syd. Meget gode solforhold og skiløypa noen få meter fra hytta. Her er det masser av mulighet til å gå på ski. Turstier mange veier på sommeren. 5 minutters kjøring til Joker på Dagali og ca 15-20 minutters kjøring til Geilo.

Om du går østover, via Gravarhovda kommer til til Sjåheim, det en liten "bu". Der er det bord og benker og en hyttebok som en kan skrive inn en hilsen. Det er flere slike "buer" rundt om på fjelltoppene. På fjellet på motsatt side av hytta er det en "bu" som heter Hotell California (Glitreberget). Turen inn til Hotell California byr på flotte naturopplevelser og en fantastisk utsikt mot Geilo/Skurdalen. Hit kommer du både vinter og sommer.

Skisenter på Dagali hvor de minste trives og så har man hele skistystemet på Geilo kun en liten biltur unna, her er det som kjent også tog.

Sommerstid lokker Lågen med aktiviteter som fiske, rafting og bading.

Området som hytta ligger i er et perfekt utgangspunkt for aktiviteter sommer som vinter.

BEBYGGELSE I NÆROMRÅDET
Spredt hyttebebyggelse.

Stort sett familiehytter fra 60 tallet, noen overtatt fra foreldre, voksent nabolag, ingen støy.

ADKOMST
Ved å trykke på kartet i annonsen får du enkelt tilgang til en spesifisert reiserute fra ønsket startdestinasjon til den aktuelle boligen. Det vil bli skiltet med visningsskilt ved fellesvisninger.

EIENDOMSSKATT
Det er eiendomsskatt på boliger, fritidsboliger og øvrige eiendommer i kommunen, og beløpet for inneværende år for denne eiendommen er kr. 553,00.

KOMMUNALE AVGIFTER
Kommunale avgifter utgjør 6 291 pr. år. I dette inngår gebyr for vann, avløp, renovasjon og feiing/tilsyn. Det kan forekomme variasjoner i avgiftene som følge av forbruk og eventuelle endringer i gebyrer og avgifter. Prognose for 2026 er på kr. 7.454,-.

ANDRE LØPENDE KOSTNADER
Ny eier må belage seg på bl.a. følgende løpende tilleggsutgifter:

Estimert strømforbruk som eier har brukt er ca kr. 6.000,- pr år, men vil jo variere utifra bruken av hytta.
Eiers vedforbruk har vært ca kr. 3.000,- for vintersesongen.
Årlig forsikringspremie ca kr. 5.000,- pr år.

Årlig betaling til velforening utgjør ca. kr. 3.000,- pr år. De betaler i tillegg ca kr. 1.700,- for brøyting av parkeringsplass pr år.
Hytta har god 5G dekning og selger bruker dette når de er på hytta og trenger internett tilgang.

Utgiftene er basert på nåværende eiers forbruk. Ny eier må selv tegne nødvendige forsikringer.

NORGESPRIS
Det er inngått avtale om Norgespris for denne eiendommen, og avtalen følger boligens målepunkt. Kjøper vil derfor overta denne avtalen sammen med eiendommen, som løper til og med 31. desember 2026. For inneværende periode er strømprisen fastsatt til 50 øre per kWh inkludert mva, og neste prisjustering vil gjøres 1. januar 2027.

FORSIKRING
Eiendommen er forsikret i Storebrand med polisenummer: 2544678

FORMUESVERDI
Ifølge Skatteetaten var formuesverdien for inntektsåret 2024 kr. 495 000,00,-. Formuesverdien justeres normalt sett årlig, og det henvises til Skatteetatens websider for mer informasjon. Stortinget har vedtatt en oppdatert modell for beregningen av formuesverdi fra 01.01.2026, og det tas forbehold om at formuesverdien kan øke ved endelig fastsettelse av formuesverdien i skatteåret.

VELFORENINGEN
Eiendommen har pliktig medlemskap i velforening / veilag, og den til enhver tids eier av eiendommen vil være ansvarlig for å betale sin andel av utgiftene til drift av foreningen. Foreningens vedtekter kan fås ved henvendelse til megler. For nærmere informasjon om fellesutgiftene, se "Faste løpende kostnader".

TOTALPRIS INKL. OMKOSTNINGER
I tillegg til kjøpesummen må kjøper betale:
Dokumentavgift kr 37 250,00,-
Tgl.gebyr skjøte kr 545,00,-
Tgl.gebyr pantedokument kr 545,00,-
Pantattest kjøper kr 300,00,-
Boligkjøperpakken Gjensidige kr 19 900,00,-

Dersom eiendommen selges til prisantydning og det kun tinglyses ett pantedokument, er totalprisen inkl. offentlige gebyrer, avgifter og øvrige kostnader kr 1 548 540,-. Det tas forbehold om endringer i offentlige gebyr.

Kjøper har anledning til å tegne valgfri boligkjøperforsikring hos Gjensidige. Siste frist for bestilling er på kontraktsmøtet.

BETALINGSBETINGELSER
Kjøpesummen inkludert omkostninger, samt pantedokument tilknyttet eventuelt lån, skal være disponibelt hos megler senest 2 virkedager før overtagelsen. Kjøper oppfordres til å innbetale kjøpesummen som ikke kommer fra låneinstitusjon i én samlet innbetaling fra egen konto i norsk bank.

MIDLERTIDIG BRUKSTILLATELSE OG FERDIGATTEST
Eiendommen er oppført før 1998 og har ikke ferdigattest eller midlertidig brukstillatelse. Det er innført nye bestemmelser i plan- og bygningsloven om at ferdigattest ikke utstedes for bygg/endringer som ble omsøkt før 01.01.1998. Det vil dermed ikke være mulig å be om ferdigattest for slike tiltak. Dette betyr ikke at tiltak blir lovlige, men at saken ikke lenger kan avsluttes med ferdigattest.

Feievesenet har kommentert på tilsyn i 2025 at det ikke er noe avvik, dog bør det etableres typegodkjent takstige monteres før feiing kan utføres. Kjøper overtar ansvar for dette.

KONTROLL AV BYGGETEGNINGER
Byggetegninger fra kommunen samsvarer med dagens bruk av fritidsboligen. Kopi av tegninger kan fås ved henvendelse hos megler.

REGULERING
Eiendommen er regulert til fritidsbolig iht. reguleringsplan for Roahøvde av 26.1.06.
Regulering sier følgende om utnyttelse;
Det kan på hver enkelt tomt bygges en frittliggende fritidsbolig med tilhørende uthus/garasje/anneks. Maksimal tillatt utnytting er 186 m2 BYA pr. tomt inkl. 36 m2 til parkering. Innafor dette arealet kan summen av fritidshus og anneks være på inntil 150 m2 BYA. Det kan bygges en fritidsbolig (med en bruksenhet) pr. tomt. På hver tomt tillates det maksimalt 3 bygninger. Evt. anneks/uthus kan ikke være større enn 30 m2 BYA, og kan ikke inneholde kjøkken. Evt. garasje kan ikke være større enn 40 m2 BYA .

Tomtearealet er fordelt slik;
2974 kvm Fritidsbebyggelse
374 kvm Høyspenningsanleg
221 kvm Privat vei.

For øvrig ligger eiendommen i et område som er avsatt til fritid i kommuneplanens arealdel.
Kopi av situasjonskart og bestemmelser er vedlagt salgsoppgave.

VEI, VANN OG KLOAKK
Privat vei fra riksveien og inn til hytta. Bom med oppringing.
Vann - det er vann for vask på toalettet koblet til bekk, via vannpumpe. Ellers bruker eier medbrakt vann til matlaging m.v.
Forbrenningstoalett.

Veien inn til hyttefeltet går litt inn på tomten til denne eiendommen.

RETTIGHETER OG HEFTELSER
Kommunen har lovbestemt legalpant i eiendommen som sikkerhet for betaling av kommunale gebyr. Eiendommen overdras fri for pengeheftelser.

Følgende tinglyste servitutter følger eiendommen ved overskjøting til ny hjemmelshaver:

Dnr. 1886, tgl. 04.08.1965 - Bestemmelse om veg
Bestemmelse om bebyggelse
Bestemmelse om kloakkledning
Bestemmelse om gjerde
Med flere bestemmelser

Utskrift av heftelser kan fås ved henvendelse til megler. Kjøpers bank vil få prioritet etter disse. For servitutter eldre enn fradelingsdato og eventuelle arealoppføringer som kan ha betydning for denne matrikkelenhet henvises det til avgivereiendommen. Ta kontakt med megler for mer informasjon.

RADON
Det gjøres oppmerksom på at det ved utleie er krav til å gjennomføre radonmåling, og at forsvarlige nivåer skal kunne dokumenteres. Kravet gjelder alle typer utleieboliger, inkludert leiligheter og hybler i tilknytning til egen bolig, såfremt det betales husleie.

EIENDOMMEN
Roahovda 7
96/7/0/0 i Hol
Type bolig: Hytte

SELGER
Anne Øby Tørre og Roy Eldar Tørre

EIENDOMSMEGLER
Oppdragsnummer: 8260189
Ansvarlig megler: Fred-Ivar Myrseth
Frem Eiendomsmegling AS, avd. Røyken
Frem Eiendomsmegling AS - NO 979 915 772 MVA

OM SALGSOPPGAVEN
Salgsdokumentasjonen er basert på selgers opplysninger gitt til bygningssakkyndig og eiendomsmegler, opplysninger mottatt fra det offentlige og eventuelle forretningsføreropplysninger. Interessenter oppfordres til å undersøke eiendommen godt, gjerne sammen med sakkyndig, og til å lese gjennom fullstendig salgsoppgave med vedlegg før bud inngis.

Salgsoppgaven med alle opplysninger er lest og godkjent av selger. Den er ikke komplett uten følgende vedlegg:
- Egenerklæring
- Tilstandsrapport
- Kommunale opplysninger
-Nabolagsprofil
- Servitutt

Uautorisert kopiering eller gjenbruk av tekst og bilder fra denne salgsoppgaven er ikke tillatt.

OVERTAKELSE
Overtakelse etter avtale med selger. Interessenter oppfordres til å angi ønsket overtakelse i budskjema.

BOLIGKJØPERFORSIKRING
Kjøper har anledning til å tegne Boligkjøperforsikring eller Boligkjøperpakke, og dette må bestilles senest i forbindelse med signering av kjøpekontrakt. Kostnaden for forsikringen legges til kjøpesummen.

Frem Eiendomsmegling mottar et honorar for formidling av denne forsikringen.

BOLIGSELGERFORSIKRING
Selger har tegnet Boligselgerforsikring levert av Gjensidige. Forsikringen dekker selgers ansvar etter avhendingsloven begrenset oppad til kr. 14 000 000,-. Egenerklæringsskjema er vedlagt salgsoppgaven og interessenter oppfordres til å gjennomgå dette før bud inngis.

BUDGIVNING
Det er viktig at du gjør deg kjent med all informasjon om boligen, og at du har spurt om det du eventuelt lurer på, før du legger inn et bud. Forbrukerinformasjon om budgivning er vedlagt denne salgsoppgaven og kan også finnes på vår hjemmeside https://fremeiendomsmegling.no/8260189.

Alle bud og budforhøyelser skal være skriftlig. I tillegg må legitimasjon være fremlagt, og budet skal signeres av budgiver. Eiendomsmegler kan ikke formidle bud før disse kravene er oppfylt. Vi oppfordrer til å inngi bud elektronisk, ved å trykke på "Gi bud"-knappen på eiendommens hjemmeside på [HJEMMESIDE]. Ved å benytte denne tjenesten vil vilkårene om legitimasjon og signatur fra budgiver være oppfylt. Eventuelle forhøyelser eller endringer av budet kan bekreftes pr SMS eller på e-post. Husk alltid å ringe megler etter at du har sendt et bud eller budforhøyelse, for å forsikre deg om at budet er mottatt og kan formidles til selger. Eiendomsmegler har ikke ansvar for forsinkelser som skyldes tekniske feil.

Eiendomsmegler skal legge til rette for en forsvarlig avvikling av budrunden. For at budene skal kunne bli behandlet og videreformidlet skriftlig til alle involverte parter, må alle bud ha en tilstrekkelig lang akseptfrist, jf. eiendomsmeglingsforskriften § 6-3. Selger må også skriftlig akseptere budet før aksept kan formidles til budgiver, så akseptfrist bør derfor være på minimum 30 minutter. Bud kan uansett ikke settes med kortere frist enn kl. 12.00 første virkedag etter siste annonserte visning.

Akseptfristen er absolutt, det vil si at selger må akseptere budet og kjøper meddeles aksepten innen utløpet av akseptfristen. Dersom du utsetter inngivelse av bud til tett opp mot akseptfristen på et annet bud er det en reell fare for at eiendommen kan bli solgt før ditt bud kommer frem til megler, eller megler rekker å bringe budet videre til selger.

Etter at eiendommen er solgt vil kjøper og selger få tilsendt budjournal. Dette innebærer at alle bud vil bli gjort kjent for partene i den endelige kjøpsavtalen. Øvrige budgivere kan be om å få en kopi av budjournalen i anonymisert form.

OPPGJØR
Oppgjøret gjennomføres avFrem Eiendomsmegling, NO 979915772 MVA. Det forutsettes av boligen skal overskjøtes til kjøper, og tinglyses på kjøper som ny eier.

LOVANVENDELSE
Generelle bestemmelser Salgsoppgaven er basert på de opplysningene selger har gitt til megler, den bygningssakyndiges tilstandsrapport, samt opplysninger innhentet fra kommunen, Kartverket og andre tilgjengelige kilder. Det er viktig at kjøper setter seg grundig inn i alle salgsdokumentene, herunder salgsoppgave, tilstandsrapport og selgers egenerklæring. Kjøper anses kjent med forhold som er tydelig beskrevet i salgsdokumentene, og slike forhold kan ikke påberopes som mangler. Dette gjelder uavhengig av om kjøper har lest dokumentene. Alle interessenter oppfordres til å undersøke eiendommen nøye, gjerne sammen med fagkyndig før bud inngis. Kjøper som velger å kjøpe usett kan ikke gjøre gjeldende som mangel noe han burde blitt kjent med ved undersøkelsen. Dersom det er behov for avklaringer, anbefaler vi at interessenter rådfører seg med eiendomsmegler eller egne rådgivere før det legges inn bud.

En bolig som har blitt brukt i en viss tid, har vanligvis blitt utsatt for slitasje og skader kan ha oppstått. Slik bruksslitasje må kjøper regne med, og det kan avdekkes enkelte forhold etter overtakelse som nødvendiggjør utbedringer. Normal slitasje og skader som nødvendiggjør utbedring, er innenfor hva kjøper må forvente og vil ikke utgjøre en mangel. Kjøper og selgers rettigheter og plikter reguleres av avtalen mellom partene, samt informasjonen som har vært tilgjengelig for kjøperen i forbindelse med handelen. Avtalen utfylles av avhendingsloven, og det gjelder ulike avtalevilkår avhengig av om kjøper er forbrukerkjøper eller ikke. Dette er nærmere beskrevet nedenfor.

På grunn av ulike avtalevilkår kan selger vurdere bud fra en som ikke er forbruker, ulikt fra en forbrukers bud. Dersom kjøper ikke er forbruker, er selger sitt mulige mangelsansvar begrenset fordi eiendommen selges «som den er». Selger kan ikke ta «som den er» forbehold ovenfor en forbrukerkjøper. Selv et lavere bud fra en som ikke er forbruker kan foretrekkes fordi begrensningen i mulig mangelsansvar kan ha egenverdi for selger. Selger står fritt til å forkaste eller akseptere ethvert bud, og er for eksempel ikke forpliktet til å akseptere høyeste bud. Budgiver skal i budskjemaet avgi egenerklæring om budgiver er forbruker eller næringsdrivende/person som hovedsakelig handler som ledd i næringsvirksomhet.

Forbrukerkjøp - definisjon: Med forbrukerkjøp menes kjøp av eiendom når kjøperen er en fysisk person som ikke hovedsakelig handler som ledd i næringsvirksomhet. Forbruker - avtalevilkår: Eiendommen har en mangel dersom den ikke er i samsvar med kravene som følger av avtalen, eller det foreligger brudd på bestemmelsene i avhendingsloven §§ 3-2 til 3-8. Hvis eiendommen ikke er i samsvar med det kjøperen må kunne forvente ut ifra alder, type og synlig tilstand, kan det være grunnlag for mangelskrav. Det samme gjelder hvis det er holdt tilbake eller gitt uriktige opplysninger om eiendommen. Dette gjelder likevel bare dersom man kan gå ut ifra at det virket inn på avtalen at opplysningen ikke ble gitt eller at feil uriktige opplysninger ikke blir rettet i tide på en tydelig måte. Boligen kan ha en mangel etter avhendingsloven § 3-3 dersom det er avvik mellom opplyst og faktisk innvendig areal, forutsatt at avviket er på 2% eller mer og minimum 1 kvm.

Ved beregning av et eventuelt prisavslag eller erstatning må kjøper selv dekke tap/kostnader opptil et beløp på kr. 10 000 (egenandel).

Ikke-forbruker (næringsdrivende) - definisjon: Hvis kjøper er en juridisk person, eller en fysisk person som hovedsakelig handler som ledd i næringsvirksomhet, vil kjøpet ikke anses som et forbrukerkjøp. Ikke-forbruker - avtalevilkår: Eiendommen har en mangel dersom den ikke er i samsvar med kravene som følger av avtalen. Eiendommen selges «som den er», og selgers ansvar utover det konkret avtalte er da begrenset etter avhendingsloven § 3-9, første ledd andre setning. Avhendingsloven § 3-3 andre ledd fravikes, og hvorvidt boligens arealsvikt utgjør en mangel vurderes etter avhendingsloven § 3-8. Informasjon om kjøpers undersøkelsesplikt, herunder oppfordringen om å undersøke eiendommen nøye, gjelder også for kjøpere som ikke anses som forbrukere.

PERSONVERN
Vi gjør oppmerksom på at interessenter kan bli registrert for oppfølging, og at personopplysninger om budgivere og kjøpere vil bli lagret. Videre opplyser vi at mulighetene for å slette sine personopplysninger er begrenset, som følge av at eiendomsmeglingsforetak har plikt til å oppbevare kontrakter og dokumenter i minst 10 år, iht. eiendomsmeglingsforskriften.

HVITVASKINGSREGLENE
I henhold til lov om hvitvasking og terrorfinansiering er eiendomsmegler forpliktet til å gjennomføre kontrolltiltak overfor selger og kjøper, herunder også fullmektiger. Kontrolltiltak kan eksempelvis være å bekrefte kunders og reelle rettighetshaveres identitet, innhente kopi av gyldig legitimasjon, samt å innhente opplysninger om kundeforholdets formål og tilsiktede art. Hvis slike kontrolltiltak ikke lar seg gjennomføre, vil eiendomsmegler ikke kunne etablere kundeforholdet eller utføre transaksjonen.

Dersom kjøper og selger ikke bidrar til å gjennomføre kontrolltiltakene, og dette medfører vesentlig forsinkelse eller at transaksjonen ikke kan gjennomføres, er dette å anse som mislighold av avtalen. Slikt mislighold kan gi rettigheter etter henholdsvis kapittel 5 og kapittel 4 i avhendingsloven.

Partene er selv ansvarlige for eventuelle kostnader og ansvar dette kan medføre. Eiendomsmegleren eller foretaket kan ikke ansvarliggjøres for de konsekvenser dette vil kunne få for partene eller andre som har interesser i eiendomshandelen.

Megler må melde inn eiendomshandler som fremstår mistenkelige til Økokrim. Innmelding av saker vil skje uten at partene varsles.

MEGLERS VEDERLAG
Følgende er avtalt om meglers vederlag, og skal betales av selger:

Fastpris 47 000 inkl. mva

Oppstart - og tilrettelegging; som inkluderer; Registrering og innhenting av pålagte opplysninger • Interiørveiledning fra stylist • Utarbeidelse og trykking av salgsoppgaver • Til-salgs plakat på huset og i utstillingsvinduer: 14 500,00
Stor annonsepakke på Finn.no, "Finn Frem/Blink" - digital annonse via Facebook, Instragram, og de største nettavisene, "Ukens bolig" i 7 dager på Finn.no, Eiendommens hjemmeside på fremeiendomsmegling.no, Digital annonsering i lokalavisene Budstikka og Røyken og Hurums avis.: 29 500,00
Oppgjørshonorar : 6 900,00
Visninger: 3 500,00
Grunnboksutskrift og andre tinglyste bestemmelser: 1 950,00
E-signering og digitale tjenester: 1 860,00

Selger skal betale utlegg iht. oppdragsavtalen stipulert til ca. kr. 14 188.
Samlet skal selger betale ca. kr. 110 988 for vederlag og utlegg ved salg til prisantydning.

Dersom handel ikke kommer i stand eller oppdraget sies opp, har oppdragstaker krav på rimelig vederlag for medgått tid/utført arbeid og avtalte utgifter (utgifter til påløpte visninger, innhenting av opplysninger, markedspakke og tilrettelegging), samt eventuelle utlegg. Alle priser er inkl. mva.

Nabolagsprofil

Roahovda 7

Høyde over havet

1044 m

Offentlig transport

Geilo stasjon Linje F4, R40	19 min 20.8 km
Geilo stasjon Buss, tog	19 min 20.8 km
Høgåsen Linje 333, 420	1 min 0.1 km

Avstand til byer

Rjukan	1 t 24 min
Kongsberg	1 t 55 min
Oslo	2 t 53 min

Ladepunkt for el-bil

Geilo	17 min
Geiloporten	18 min

Vintersport

Langrenn
- Avstand til nærmeste løype: 172 m
- 525 km preparert løype innenfor 15 km

Alpin
- Lia skisenter
- Kjøretid: 4 min
- Skitrekk i anlegget: 1

Aktiviteter

Dagali Campingplass	4 min
Geilo Snøscooterbane	7 min
Motorsport - Dagali opplevelser	7 min
Gokart - Dagali Opplevelser	7 min
Fagerli leirskole og aktivitetsenter	9 min
Geilo Hestesenter	17 min

Sport

Skurdalen skole Aktivitetshall, ballspill	8 min 9.9 km
Geilo idrettspark Aktivitetshall, ballspill, fotball, frii...	19 min 21.1 km
Geilo Trening & Testsenter	21 min

Dagligvare

Joker Dagali Søndagsåpent	3 min 3.6 km
Spar Geilobrua	16 min

FINN Innholdet i nabolagsprofilen er hentet fra ulike datakilder, og feil eller mangler kan forekomme. Vurderinger og sitater er innhentet på web og gir uttrykk for hvordan naboene vurderer nabolaget. FINN.no AS kan ikke holdes ansvarlig for feil/mangler i profilen. Copyright © Finn.no AS 2026



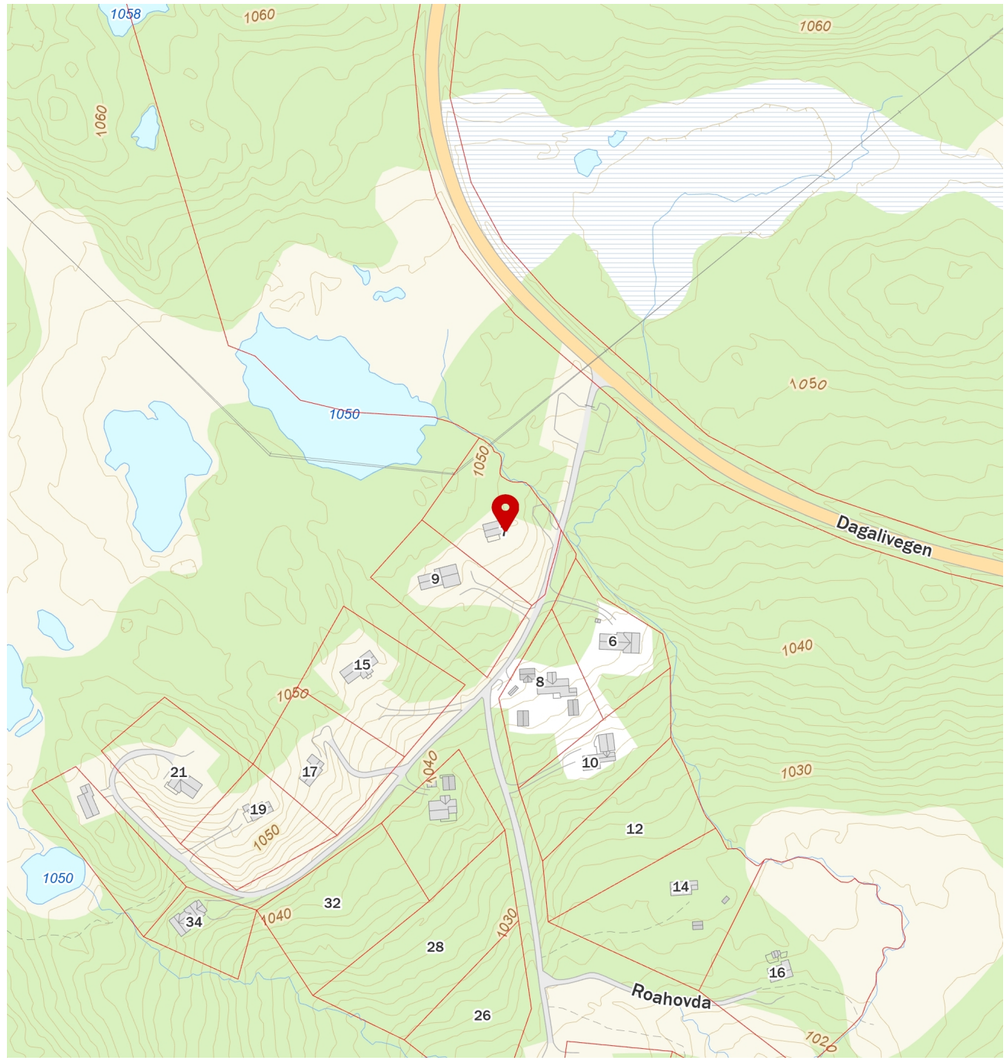

FINN Innholdet i nabolagsprofilen er hentet fra ulike datakilder, og feil eller mangler kan forekomme. Vurderinger og sitater er innhentet på web og gir uttrykk for hvordan naboene vurderer nabolaget. FINN.no AS kan ikke holdes ansvarlig for feil/mangler i profilen. Copyright © Finn.no AS 2026



Anticimex®

Tilstandsrapport

Fritidsbolig - hytte

Roahovda 7
3588 DAGALI
Gnr./Bnr.: 96/7
Hol kommune

Rapportdato: 08.10.2026
Befaringsdato: 06.10.2026
Referansenummer: 15086538

Areal

Fritidsbolig
Bruksareal: 57 m² (BRA-i: 51 m²)

Totalt bruksareal: 57 m² (BRA-i: 51 m²)

Levert av Anticimex AS

Tlf: 41414128
www.anticimex.no
E-post: boliginspeksjoner.sorost@anticimex.no

Utførende bygningssakkyndig:
Rune Nielsen
92854693

Rapportens innhold

Tilstandsrapporten formidler den bygningssakkyndiges analyse, observasjoner og undersøkelser på en forbrukervennlig måte. Vurderingene er gjort uavhengig av oppdragsgiver og andre involverte parter. Rapporten er utarbeidet i henhold til forskrift til avhendingslova (tryggere bolighandel), gjeldende fra 1. januar 2022, med endringer fastsatt av Kommunal- og distriktsdepartementet 16. desember 2025, som trådte i kraft 17. desember 2025 og 1. januar 2026. For valg av tilstandsgrad gjelder de kriteriene som fremgår av NS 3600:2025+AC (heretter kun omtalt som NS 3600:2025). Se nærmere forklaring på siden «Forklaring av tilstandsgrader».

Norsk Standard 3600:2025 inneholder en rekke bestemmelser og tilleggsbestemmelser som går utover minstekravene i forskrift til avhendingslova (tryggere bolighandel). I utgangspunktet er bestemmelser og tilleggsbestemmelser som går utover minstekravene, ikke en del av denne tilstandsanalysen. Det er likevel valgt å inkludere enkelte tilleggsbestemmelser fra Norsk Standard 3600:2025, med mål om å gi forbrukeren en tilstandsrapport med høyere kvalitet og et bedre informasjonsgrunnlag før boligkjøp. En fullstendig oversikt over hvilke tilleggsbestemmelser fra NS 3600:2025 som medtas (i de tilfeller de er relevant/omfattes av undersøkelsesnivået for den aktuelle boligen), finnes på siden «Utfyllende oversikt over rapportens innhold» bakerst i rapporten. Dersom en bygningsdel ikke er beskrevet og tilstandsvurdert i sjekkpunktene som følger, inngår denne ikke i tilstandsanalysen.

Undersøkelsene som er gjort baseres på det som er synlig, med mindre det er angitt at målinger, boring eller stikkprøver skal utføres. Tepper, lette møbler og inventar flyttes dersom det vurderes som nødvendig for å undersøke bygningsdelen. Tyngre møbler og inventar flyttes ikke når de ikke vurderes å skjule vesentlige installasjoner eller innretninger, og det heller ikke foreligger andre grunner til å mistenke at flytting vil avdekke vesentlige forhold.

Risikoopplysninger

En risikoopplysning er den bygningssakkyndiges vurdering av et forhold, lagt frem på en tydelig og forbrukervennlig måte. Opplysningen beskriver sannsynlig årsak, forventede konsekvenser og et foreslått tiltak basert på den mest sannsynlige årsaken. Som hovedregel vil vedlikehold være mer kostnadseffektivt og bærekraftig enn reparasjon, og reparasjon mer bærekraftig enn utskifting. Bærekraft er derfor et sentralt prinsipp i valg av foreslått tiltak, i henhold til NS3600:2025. For rom eller bygningsdeler med tilstandsgrad 3 gis et sjablongmessig kostnadsanslag. I enkelte tilfeller kan en risikoopplysning avvike fra strukturen som nevnes i dette avsnittet, dersom dette vurderes som nødvendig for å sikre en forbrukervennlig fremstilling. Definisjonene av begrepene som nevnes over, baseres på NS3600:2025, med følgende utdypende forklaring:

Årsak er begrunnelse for valgt tilstandsgrad og hvilket kriterium som ligger til grunn

Forklaring: Når det registreres et avvik, symptomer på avvik, eller andre risikoforhold, beskrives dette som en del av risikoopplysningen. Denne delen av opplysningen redigjør for årsaken til valgt tilstandsgrad, og hvilket kriterium som ligger til grunn.

Konsekvens er hvilke følger tilstanden har fått eller kan få hvis det ikke gjøres tiltak eller utbedringer

Forklaring: Konsekvens er vurderingen av hvilke følger et avvik, symptomer på avvik, eller andre risikoforhold vurderes å ha medført, eller kan medføre hvis det ikke gjøres tiltak eller utbedringer. Eksempler på slike følger kan være at forholdet utvikler seg og fører til for eksempel at omfanget øker, at det oppstår følgeskader, økte reparasjonskostnader, eller behov for større tiltak eller utbedringer.

Utbedring / foreslått tiltak gjenoppretter eller ivaretar tiltenkt funksjon, eller motvirker en konsekvens

Forklaring: Når det foreslås et tiltak, må det tas høyde for at eksakte årsakssammenhenger eller omfang av forholdet i de fleste tilfeller ikke er kartlagt. En komplett kartlegging krever stort sett destruktive inngrep i konstruksjoner og ytterligere undersøkelser som må gjøres i sammenheng med en eventuell utbedring. Tiltaket som foreslås er gjort i et bærekraftøyemed, og kan derfor eksempelvis ikke sammenlignes med et pristilbud eller en håndverkeranbefaling, som normalt innebærer større utbedringer og utskiftninger for å oppfylle dagens forventning til moderne løsninger og forskriftskrav. En foreslått utbedring kan variere fra å utføre grunnleggende vedlikehold, enkle reparasjoner, til større arbeider, som utskifting av materialer eller komplett rehabilitering.

Sjablongmessig anslag er et forenklet kostnadsestimat på hva det vil koste å utbedre rom eller bygningsdeler som gis TG 3

Forklaring: Når det gis et sjablongmessig prisanslag, vil estimatet være forbundet med stor usikkerhet. Omfanget og eventuelle skjulte følgeskader oppdages som regel først ved nærmere undersøkelser. Anslaget er gitt i et bærekraftøyemed og baseres i hovedsak på lokale utbedringer, ikke nødvendigvis full utskiftning. Materialvalg, tilkomstforhold og behov for spesialkompetanse er andre forhold som kan påvirke kostnadsbildet i stor grad. Et sjablongmessig prisanslag gir derfor kun en grov indikasjon og må alltid følges opp med befaring av fagpersoner og detaljert kalkulasjon for å sikre et realistisk kostnadsbilde. Dersom den bygningssakkyndige vurderer det som umulig å gi et anslag uten at det først gjøres en ytterligere kartlegging av forholdet, vil tilstandsrapporten vise til behovet for dette. Dette gjøres for å redusere risikoen for spekulative estimater som kan vise seg å være misvisende.



Forklaring av tilstandsgrader

Tilstandsgrad (forkortet til TG) fastsettes for hvert rom eller hver bygningsdel og gir uttrykk for en forventet tilstand på en enkel og visuell måte. TG 0 og TG 1 anvendes når strakstiltak ikke vurderes som nødvendig, og kommenteres i utgangspunktet kun dersom det foreligger praktiske opplysninger som vurderes å være nyttige for leseren av rapporten. TG 2 og TG 3 kommenteres med en vurdering av sannsynlig årsak, konsekvens og foreslått tiltak når dette vurderes som mulig. Det gis et sjablonmessig anslag på hva det vil koste å utbedre rom eller bygningsdeler som gis tilstandsgrad 3. Rom eller bygningsdeler som ikke er mulig å undersøke gis TGIU (ikke undersøkt), og kommenteres etter forholdene. Forhold som kan innebære fare for helse, miljø og sikkerhet (HMS) kommenteres, men vurderes ikke med tilstandsgrad. Det samme gjelder også eksempelvis for elektriske anlegg, radon og branntekniske forhold. Mindre avvik uten vesentlig betydning omtales normalt ikke.

Vurderinger tar som hovedregel utgangspunkt i forskriftskrav eller normal byggeskikk som gjaldt på søknadstidspunktet for boligen, med mindre Forskrift til avhendingslova eller NS 3600:2025 angir et annet referansenivå. I tilfeller der en utførelse fraviker fra forhåndsgodkjente løsninger fra bygningsmyndighetene (preaksepterte ytelser), kan vurderingen av om valgt løsning likevel oppfyller relevante krav eller funksjoner baseres på en fremlagt analyse eller en egen analyse utført av den bygningssakkyndige. Egenanalyser inngår som en naturlig del av den bygningssakkyndiges vurdering. Dette innebærer derfor at en utførelse som fraviker fra normal byggeskikk eller preaksepterte ytelser likevel kan bli vurdert som et mindre avvik, der strakstiltak ikke anses nødvendig – med andre ord en TG1 uten videre kommentar. Bagatellmessige forhold uten vesentlig betydning omtales normalt ikke.

Valg av tilstandsgrad bygger på den bygningssakkyndiges samlede vurdering av rommet, bygningsdelen eller funksjonen som er vurdert. Vurderingen tar hensyn til en rekke forhold, som eksempelvis synlige symptomer, omfang, alder (der dette er relevant), om utførelsen fremstår fagmessig, byggteknisk erfaring, skjønn, lokale forhold, informasjon fra eier, fremlagt dokumentasjon og lignende. Tilstandsgrader fastsettes etter kriteriene i NS 3600:2025, med mindre særskilte forhold tilsier at en annen tilstandsgrad må benyttes. Bransjestandarden angir kriterier basert på en forutbestemt vurdering av risikonivået et gitt avvik typisk medfører. Siden vurdering av dagens tilstand og risiko baseres på en rekke faktorer som kan være unike for den enkelte bolig eller bygningsdel, vil en slik forutbestemt risikovurdering ikke alltid være representativ. Den endelige tilstandsgraden fastsettes derfor etter den bygningssakkyndiges samlede faglige vurdering av det helhetlige tilstands- og risikobildet som fremkommer på befaringsdagen, i hvert enkelt tilfelle.

TG 0 Ingen avvik (funksjonssvikt ikke oppdaget)

Tilstandsgrad 0 gis når bygningsdelen ikke har noen avvik. Bygningsdelen skal være tilnærmet ny, ikke vise tegn på slitasje og det skal være lagt frem dokumentasjon på faglig god utførelse. Det er ingen merknader til delen.

TG 1 Mindre eller moderate avvik (funksjonssvikt ikke oppdaget)

Tilstandsgrad 1 gis når bygningsdelen har mindre avvik. Bygningsdelen skal bare ha normal slitasje, og strakstiltak skal ikke anses som nødvendig. Graden kan også brukes når delen er ny, men der dokumentasjon på faglig god utførelse mangler.

TG 2 Vesentlige avvik (alder, slitasje, skader mv.)

Tilstandsgrad 2 gis når bygningsdelen har vesentlige avvik. Bygningsdelen skal enten ha feil utførelse, en skade eller symptomer på skade, sterk slitasje eller nedsatt funksjon. Graden gis når bygningsdelen trenger vedlikehold eller tiltak i nær fremtid.
Graden skal også brukes når delen er gammel og det er grunn til å varsle om faren for skader på grunn av alderen, eller når det er grunn til å overvåke delen spesielt på grunn av fare for større skader eller følgeskader.

TG 3 Store eller alvorlige avvik (strakstiltak nødvendig)

Tilstandsgrad 3 gis når bygningsdelen har store eller alvorlige avvik. Bygningsdelen har kraftige symptomer på forhold som man må regne med trenger utbedring straks eller innen kort tid. Graden skal også brukes ved påvist funksjonssvikt eller sammenbrudd.

Sjablongmessig prisanslag er gitt på generelt grunnlag og må ikke ses på som et pristilbud fra håndverker. Kostnader ved utbedring avhenger av personlige valg av utførelse og produkter. Markedspris på materialer, produkter og håndverkertjenester vil også innvirke på utbedringskostnaden. For bygningsdeler som er gitt TG3 settes et sjablongmessig prisanslag på utbedringskostnad for tilsvarende standard.

TG IU Ikke undersøkt

TG IU skal kun brukes unntaksvis. Hvis det ikke har vært mulig å undersøke bygningsdelen, for eksempel fordi krypekjelleren er uten inspeksjonsmulighet eller taket var tildekket med snø på undersøkelsestidspunktet, skal dette oppgis.

HMS Forhold som åpenbart kan medføre fare for helse, miljø og sikkerhet

Ikonet (i) benyttes til å rapportere om forhold som åpenbart kan medføre fare for helse, miljø og sikkerhet. Slike forhold vurderes ikke ved bruk av tilstandsgrader. Selv om det ikke er angitt tilstandsgrad, er HMS-opplysninger likevel viktige opplysninger som en kjøper må ta spesielt hensyn til.

Befarings- og eiendomsopplysninger

Befaring

Befaringsdato	06.10.2026
Referansenummer	15086538
Meglerforetakets oppdragsnummer	8-26-0189
Hjemmelshaver/selger	Roy Eldar Tørre/Anne Øby Tørre
Bygningssakkyndig inspektør	Rune Nielsen
Tilstede på befaringen	Nøkkel befaring.
Utvendige snødekte flater	Nei.
Utetemperatur	7 °C
Rapportdato	08.10.2026

Eiendomsopplysninger

Type objekt	Fritidsbolig - hytte
Gate/vei adresse	Roahovda 7
Postnummer/sted	3588 DAGALI
Kommune	3330 - Hol
Gnr./Bnr.:	96/7
Tomt	Eiet tomt: 3076 m²

Bygninger på eiendommen

Bygningstype	Byggår	Tilbygg	Ombygging
Fritidsbolig	1965		

Tomtebeskrivelse
Fritidsbolig beliggende på Dagali, Hol kommune.Naturtomt.

Byggemåte
Fritidsbolig oppført i 1965. Grunnmur av naturstein. Bygget er oppført med krypkjeller. Yttervegger av trekonstruksjoner. Utvendige fasader er kledd med stående trekledning og tømmerlaft. Etasjeskillere av trekonstruksjoner. Saltak i trekonstruksjoner. Yttertak er belagt med asfaltpapp. Entrédør profilert. Vinduer med karmer av tre.

Oppvarming
Oppvarming av boligen skjer i en kombinasjon mellom bruk av
ildsted plassert i stue og
panelovner (elektrisk oppvarming).

Boligen inneholder
1. etasje: Entre, gang, vaskerom, stue, kjøkken og to soverom.
Platting mot sør.

Sammendrag av boligens aktsomhetsforhold

Element	Status	Kontrollpunkt	Side	Sjablongmessig prisanslag
Våtrom		Overflater gulv	9	
		Vannrør	9	
		Avløp (inkl. sluk)	9	
		Ventilasjon	9	Kr 0 - 10 000
Kjøkken		Overflate gulv	10	
		Ventilator	10	
		Ventilasjon	10	Kr 0 - 10 000
Andre rom		Overflate himling	11	
		Overflate gulv	11	
		Innerdører	11	
		Ventilasjon	11	Kr 0-20000
Etasjeskiller og gulv på grunn (skjevhetsmåling)		1.etasje	12	
Krypkjeller (innvendig inspeksjon)		Inspeksjonsmulighet	12	
Yttervegger inkl. fasader		Overflatebehandling	12	
		Lufting av ytterkledning	12	
		Ytterkledning (fasademateriale, vannbord, utvendig listverk, o.l.)	12	Kr 0 - 10 000
Vinduer og ytterdører		Ytterdører og omramming	13	
		Vinduer og omramming	13	Kr 0 - 10 000
Yttertak		Helhetsvurdering	13	Kr 0 - 10 000
Terrasse / platting		Konstruksjon og fundamenter	14	
Grunnmur, fundament		Grunnmur og fundament	14	
Drenering		Terrengfall fra grunnmur	14	
		Bortledning av takvann	14	
Stikkledninger og tanker		Utvendige vannledninger	14	
		Pumpestasjon	14	

Areal

Beskrivelse av arealmåling og arealbegreper

I henhold til Forskrift til avhendingslova (tryggere bolighandel) er NS 3940:2023 Areal- og volumberegninger av bygninger er lagt til grunn for arealmålinger og arealbegreper i rapporten.

Arealbegreper

Internt bruksareal (BRA-i):	Bruksareal av boenheten innenfor omsluttende vegger. Bruksenheten kan bestå av flere boenheter.
Eksternt bruksareal (BRA-e):	Bruksareal av alle rom som ligger utenfor boenheten/boenhetene, men som tilhører denne/disse.
Innglasset balkong (BRA-b):	Bruksareal av innglasset balkong tilknyttet boenheten. I begrepet inngår også veranda eller altan.
Totalt bruksareal (BRA):	Summen av BRA-i, BRA-e og BRA-b.
Terrasse- og balkongareal (TBA):	Areal av terrasser og åpne balkonger tilknyttet boenheten. I dette arealet inngår også åpen veranda eller altan mv.

Måleverdige arealer

Et areal er måleverdig når vilkår for fri høyde (høyde på minst 1,90 meter med en lengde og bredde på minst 0,60 x 0,60 meter), tilgjengelighet og permanent gangbart gulv oppfylles. I etasjer med skråtak gjelder egne bestemmelser. Ved nødvendige åpninger i etasjeskiller for trapp, måles kun det arealet som opptas av trappen. I etasjen under måles gulvet uten hensyn til trappen. Sjakter, heiser, skorsteiner, innvendige søyler og lignende er unntak og skal måles selv om de ikke oppfyller disse vilkårene og uansett om de har åpning i gulv, tilgjengelighet eller ikke.

Arealer med lav himlingshøyde

Ikke måleverdig gulvarealer som skyldes skråtak og lav himlingshøyde, opplyses som areal med lav himlingshøyde (ALH). ALH opplyses sammen med bruksareal (BRA) og summeres til gulvareal (GUA). Dersom en bolig har arealer bak knevegger som ikke er måleverdige, er disse ikke medtatt som areal med lav himlingshøyde (ALH).

Fysisk oppmåling og kontrollmåling

Det gjøres oppmerksom på at arealopplysninger i denne rapporten er basert på en fysisk oppmåling, og kan avvike fra arealopplysninger basert på byggemeldte tegninger. Dersom det ikke er fremlagt byggemeldte tegninger for boligen, vil den bygningssakkyndige i de fleste tilfeller ikke kunne måle opp skjulte sjakter o.l. Sjakter som betjener flere bruksenheter eller andre formål, for eksempel avfallssjakter, medtas ikke i boligens bruksareal. Det gjøres spesielt oppmerksom på at kontrollmåling av arealer krever kunnskap om bestemmelsene i NS 3940:2023. Dette betyr at kontrollmåling i de fleste tilfeller kun kan utføres av personer med spesialkompetanse. For eksempel vil boenhetens totale bruksareal (BRA) alltid være større enn summen av arealene fra hvert enkelt rom. Dette er på grunn av at boenhetens totale bruksareal inneholder også arealer for innvendige vegger.

Lovlighet

Rommenes bruk kan være i strid med byggteknisk forskrift og mangle godkjenning i kommunen for den aktuelle bruken, men likevel være måleverdig. Eventuelle ulovligheter er derfor uten betydning for klassifisering og oppmåling av måleverdige arealer. Vurderingene av arealene er basert på observasjoner gjort på befaringstidspunktet. Dersom den bygningssakkyndige avdekker åpenbare ulovligheter, for eksempel ulovlig bruksendring, opplyses dette under rapportens avsnitt om vurdering av lovlighetsforhold. Det er de siste byggemeldte tegningene, og at disse er godkjente av bygningsmyndighetene som er sikre holdepunkter for om det formelle og juridiske er i orden. Det gjøres spesielt oppmerksom på at den bygningssakkyndige ikke er ansvarlig for å innhente godkjente tegninger. Dersom godkjente tegninger ikke fremlegges, hefter det derfor en usikkerhet med lovligheten som en kjøper må ta spesielt hensyn til. Konsekvensene kan i enkelte tilfeller være betydelige.

Skjønnsvurderinger

I de tilfeller vurderingen til den bygningssakkyndige er basert på en klar skjønnsvurdering, opplyses dette. Når oppmåling krever at den bygningssakkyndige fastslår tykkelsen på vegger eller andre fysiske skiller, som ikke lar seg måle på en praktisk måte, beregnes dette etter beste evne. I de tilfeller en bolig ikke innehar alle hovedfunksjoner (stue, kjøkken, soverom, bad og toalett) vil hovedbygningen likevel vurderes som en boenhet. Arealet av innglassede terrasser, plattinger og lignende, klassifiseres som innglasset balkong (BRA-b) selv om begrepet balkong er definert som en bygningsdel uten understøttelse til bakken



Arealberegninger

	Bruksareal (BRA)				
Fritidsbolig	Internt bruksareal (BRA - i)	Eksternt bruksareal (BRA - e)	Innglasset balkong (BRA - b)	SUM Etasje	Terrasse- og balkongareal (TBA)
1.etasje	51	6		57	21
	Entre, gang, vaskerom, stue, kjøkken og to soverom.	To boder og utedo.			Platting
SUM	51	6		57	21
	Total bruksareal: 57 m²				

Kommentar til arealmålingen

Takhøyder er målt på tilfeldige steder i boligens etasje:
1. Etasje: stue 2,17-2,80 meter og vaskerom 2,10 meter.
Platting i 1 etasje oppmålt til 21 m2 (TBA).
To boder og en utedo med utvendig tillkomst.

Kontroll av fremlagt dokumentasjon

I forkant av befaringstidspunktet bes eier å gjøre klar og fremlegge dokumentasjon som er relevant for tilstandsvurderingene av boligen, dersom slik dokumentasjon finnes. Dokumentasjon etterspørres i henhold til krav som gis i Forskrift til Avhendingslova, men kun deler av bestemmelsene som gis i NS 3600:2025. Som et eksempel på slik fravikelse, vil manglende dokumentasjon på våtrom ikke vurderes med tilstandsgrad, siden standardens tilleggsbestemmelse «A.2.1.9.1 Dokumentasjon av vanntett sjikt» ikke inngår i denne rapporten. Energiattest etterspørres ikke, da denne normalt utarbeides senere i salgsprosessen og har begrenset relevans for tilstandsanalysen. En fullstendig oversikt over hvilke tilleggsbestemmelser fra NS 3600:2025 som medtas (i de tilfeller de er relevant/omfattes av undersøkelsesnivået for den aktuelle boligen), finnes på siden «Utfyllende oversikt over rapportens innhold» bakerst i rapporten.

Det er i utgangspunktet kun dokumentasjon som fremlegges på befaringstidspunktet som blir kontrollert, og den bygningssakkyndige har ikke ansvar for innhenting av dokumentasjon som ikke blir fremlagt på befaringsdagen. Manglende, ufullstendig eller foreldet dokumentasjon kan påvirke rapportens presisjon og omfang. Den bygningssakkyndige har ikke ansvar for å kontrollere om innholdet i dokumentasjonen er korrekt. Fremlagt dokumentasjon brukes som støtte der den vurderes å tilføre nyttig informasjon. Enkelte vurderinger avhenger i stor grad på om forholdet kan dokumenteres eller ikke. Dette gjelder spesielt for vurdering av eventuelle lovlighetsmangler, elektriske anlegg, radon og brannetekniske forhold. I slike tilfeller, og andre tilfeller hvor dokumentasjon er en del av vurderingen, opplyses dette normalt under de gjeldende sjekkpunktene i rapporten, ikke i tabellen nedenfor. I tabellen nedenfor angis det i utgangspunktet kun hvorvidt dokumentasjon er fremlagt eller ikke fremlagt, eventuelt en henvisning til de deler av rapporten hvor vurderingen er foretatt.

Type dokumentasjon	**Kommentar**
Egenerklæringsskjema	Fremlagt egenerklæringsskjema signert og datert 30.09.2026.
Byggetegninger for boligen (situasjonsplan, plan-, snitt og fasadetegninger)	Fremlagt plan, snitt og fasadetegning.
Ferdigattest eller midlertidig brukstillatelse	Det foreligger ikke ferdigattest for boligen. Se rapportens avsnitt «Forenklet vurdering av lovlighetsforhold».
Eventuelle service- og tilsynsrapporter	Fremlagt rapport etter utført tilsyn fra Brann og redningsetaten, datert 31.10.2025.
Dokumentasjon på/om arbeider utført de siste fem år er utført av håndverkere	Eier opplyser at det er utført følgende arbeider på boligen de siste fem årene, uten bruk av eksterne håndverkere (det foreligger derfor ingen dokumentasjon på arbeidet): Montert servant på vaskerom i 2021. Nytt strømopplegg til kjøkken (faglært.) Jekket opp hytta ved inngangspartiet i 2023. 2021-2026. Lappet på takpappen, Satt opp takrenne mot syd. Bygget platting i 2022.
Dokumentasjon av våtrom (arbeider, utførelse, funksjonstesting og lignende)	Ikke relevant.
FDV-dokumentasjon (forvaltning, drift og vedlikehold)	Ikke fremlagt på befaringsdagen.
Samsvarserklæring(er) på elektriske anlegg/arbeider (utført etter år 1999) og eventuelle tilsynsrapporter knyttet til elektriske anlegg	For vurdering av eventuelle manglende samsvarserklæringer vises det til rapportens avsnitt «Forenklet vurdering av elektrisk anlegg». Dersom det fremkommer opplysninger om at hele eller deler av el-anlegget mangler samsvarserklæring, eller det avdekkes åpenbare tegn på dette, redegjøres det for dette og de konsekvensene dette medfører i nevnte avsnitt.

Rapport

Våtrom

Vaskerom fra ukjent eksakt årstall. (ikke vurdert som våtrom.) Gulvflate belagt med tregulv. Panel på vegger. Panelbord i himling. Gulvstående servantinnredning. Nedsenket servant med armatur. Vannrør av kobber. Synlige avløpsrør av plast.

TG 1	Følgende sjekkpunkter er vurdert, uten at det er oppdaget vesentlige, store eller alvorlige avvik:	
	Overflater himling - Overflater vegger - Sanitærutstyr og innredning	
TG 2	Overflater gulv	Synlige deler av gulvets overflatemateriale har stedvise slitasje med enkelte riper, hakk, åpninger/gliper i skjøter og overganger. Konsekvensen er at fuktighet, for eksempel fra rengjøring, lettere trenger inn i gulvmaterialet og forårsaker misfarging og lignende fuktskader. Foreslått tiltak er lokal utbedring eller utskifting der videre undersøkelser viser at dette er nødvendig.
	Vannrør	Vannrør av kobber (og tilhørende komponenter) har en alder som tilsier at fremtidig funksjon er usikker. Konsekvensen er at bygningsdelen erfaringsmessig har risiko for nedsatt funksjon, funksjonssvikt eller andre aldersrelaterte problemer. Bygningsdelen er skjult, så den faktiske tilstanden er ukjent. Foreslått tiltak er videre overvåking, slik at lokale reparasjoner eller utskiftninger kan iverksettes når dette viser seg å være nødvendig.
	Avløp (inkl. sluk)	Avløpsrør har en alder som tilsier at fremtidig funksjon er usikker. Konsekvensen er at bygningsdelen erfaringsmessig har risiko for nedsatt funksjon, funksjonssvikt eller andre aldersrelaterte problemer. Bygningsdelen er skjult, så den faktiske tilstanden er ukjent. Foreslått tiltak er videre overvåking, slik at komplett utskiftning kan iverksettes når dette viser seg å være nødvendig.
TG 3	Ventilasjon	Det registreres ingen fungerende ventilasjonsløsning. Konsekvens er at forholdet medfører økt fuktbelastning og redusert luftkvalitet. Strakstiltak bør iverksettes for å etablere en permanent ventilasjonsløsning som sikrer tilfredsstillende luftutskiftning. Følgende sjablongmessig prisanslag gjelder for montering av ventil. Sjablongmessig prisanslag: kr 0 - 10 000

Kjøkken

Åpen kjøkkenløsning. Innredning fra 2022. (opplyst av selger.)Glatte fronter. Benkeplate av tre. Nedfelt kjøkkenvask. Stikkontakter over kjøkkenbenk. Belysning over kjøkkenbenk. Integrert stekeovn, platetopp og kjøleskap. Gulvflater belagt med tregulv. Panel på vegger. Panelbord i himling.

TG 1	Følgende sjekkpunkter er vurdert, uten at det er oppdaget vesentlige, store eller alvorlige avvik:	
	Overflate himling - Overflate vegg - Innredning	
TG 1	Overflate himling	Misfarging observeres stedvis på takbjelker og panel, noe som tyder på negativ påvirkning av fukt. Det ble likevel ikke målt høye fuktnivåer i berørte materialer i området (stikkprøveprinsippet er benyttet). Fuktinnholdet i treverket ble målt med piggelektroder til 6,6 vektprosent, som er under grensen for kritisk fuktinnhold (på materialer plassert i et åpent rom ligger denne grensen rundt 20 vektprosent). Konsekvens er at det er ukjent om forholdet fortsatt er i utvikling, og eksakt hva som er årsaken. Foreslått tiltak er at det iverksettes sanering (rengjøring og lignende tiltak) og videre overvåking, slik at lokal utbedring eller lignende tiltak kan iverksettes hvis dette viser seg å være nødvendig.
TG 2	Overflate gulv	Synlige deler av gulvets overflatemateriale har stedvise slitasje med enkelte riper, hakk, åpninger/gliper i skjøter og overganger. Konsekvensen er at fuktighet, for eksempel fra rengjøring, lettere trenger inn i gulvmaterialet og forårsaker misfarging og lignende fuktskader. Foreslått tiltak er lokal utbedring eller utskifting der videre undersøkelser viser at dette er nødvendig.
	Ventilator	Det er ikke installert kjøkkenventilator, og avtrekket vurderes derfor som ikke tilfredsstillende. Konsekvens er at mangelfull ventilasjon kan medføre økt fuktbelastning og redusert luftkvalitet. Foreslått strakstiltak er etablering av egnet kjøkkenventilator.
TG 3	Ventilasjon	Det registreres ingen fungerende ventilasjonsløsning. Konsekvens er at forholdet medfører økt fuktbelastning og redusert luftkvalitet. Foreslått stakstiltak er å etablere en permanent ventilasjonsløsning som sikrer tilfredsstillende luftutskiftning. Følgende sjablongmessig prisanslag gjelder for montering av ventil. Sjablongmessig prisanslag: kr 0 - 10 000



Overflate himling - .

Tekniske anlegg

Tekniske anlegg fra varierende årstall. Vanninntaksrør i plast. Vannpumpe plassert i servantskap på vaskerom. Synlige avløpsrør i plast. Vannrør av kobber.

TGIU	Annet	Vannpumpe. Systemet er ikke undersøkt på grunn av at dette krever spesialkompetanse. Forholdet er ikke videre undersøkt i denne rapporten. Det er utedo med forbrennings toalett.



Annet - .

Andre rom

Gulvflater belagt med tre gulv. Panel på vegger. Panelbord i himling. Heltre innerdører.

TG 1	Følgende sjekkpunkter er vurdert, uten at det er oppdaget vesentlige, store eller alvorlige avvik:	
	Overflate vegg	
TG 2	Overflate himling	Det registreres panel i entre som ikke er tilstrekkelig festet. Eksakt årsak kan ikke fastslås uten destruktive inngrep. Konsekvens er at forholdet tyder på feil utførelse. Foreslått tiltak er videre undersøkelser for å kartlegge om lokale utbedringer er tilstrekkelig eller om utskiftning er nødvendig.
	Overflate gulv	Synlige deler av gulvets overflatemateriale har stedvise slitasje med enkelte riper, hakk, åpninger/gliper i skjøter og overganger. Konsekvensen er at fuktighet, for eksempel fra rengjøring, lettere trenger inn i gulvmaterialet og forårsaker misfarging og lignende fuktskader. Foreslått tiltak er lokal utbedring eller utskifting der videre undersøkelser viser at dette er nødvendig.
	Innerdører	Enkelte innerdører bærer preg av stedvis skjolder. Forholdet vurderes i hovedsak til å være av estetisk betydning, uten nevneverdige konsekvenser utover dette. Lokal utbedring eller lignende tiltak kan iverksettes ved behov. Dørbladet på soverommene kommer i kontakt med karmen slik at døren ikke kan åpnes og lukkes som normalt. Konsekvens er at dette påvirker brukerfunksjonen. Justering av dør/karm eller lignende tiltak kan iverksettes ved behov.(Dør inn i stue er ikke testet grunnet plassering av skap.)
TG 3	Ventilasjon	Det registreres ingen fungerende ventilasjonsløsning. Konsekvens er at forholdet medfører økt fuktbelastning og redusert luftkvalitet. Strakstiltak bør iverksettes for å etablere en permanent ventilasjonsløsning som sikrer tilfredsstillende luftutskiftning. Følgende sjablongmessig prisanslag gjelder for montering av ventiler. Sjablongmessig prisanslag: kr 0-20000

Ildsteder og skorsteiner inne i boligen

Skorstein fra byggeår. Åpen peis i stue.

TG 1	Følgende sjekkpunkter er vurdert, uten at det er oppdaget vesentlige, store eller alvorlige avvik:	
	Skorsteiner inne i boligen - Ildsteder	
TG 1	Skorsteiner inne i boligen	Til informasjon er vurderingen av pipen er begrenset til en visuell kontroll av synlige flater, og omfatter ikke funksjonstesting, aldersvurderinger eller inspeksjon av pipens innside (innvendig pipeløp).

Etasjeskiller og gulv på grunn (skjevhetsmåling)

Etasjeskiller av trekonstruksjoner. Målingene er utført som stikkprøver og gir ingen garanti for at det ikke finnes skjevheter som ikke er avdekket. Høydeforskjeller er målt med laser på fem utvalgte punkter i rom som er målt, hvor lokale høydeforskjeller er vurdert innenfor en lengde på to meter. Total høydeforskjell i boligens rom er ikke undersøkt eller målt. Det presiseres også at målingen ble gjort mens boligen var møblert, noe som medfører visse begrensninger. Målingene er foretatt i en eldre bygning, hvor skjevheter er langt mer påregnelige enn i nyere bygg.

TG 2	1.etasje	Basert på en skjønnsvurdering er det valgt å kun utføre skjevhetsmåling i stuen, men i to forskjellige retninger. Begrunnelsen er at stuen er det eneste rommet som anses som velegnet for måling, basert på størrelse og utforming. I stue er det på tilfeldige punkter målt lokale høydeforskjeller opptil 30 mm. Stikkprøvene som er utført har avdekket vesentlige/merkbare skjevheter. Eksakt årsak er ikke kjent. Konsekvens vurderes blant annet å være fare for knirk eller lignende problemer med gulvmaterialet, eller behov for kompenserende tiltak ved møblering av rommene. Ved legging av nytt gulv bør det påregnes behov for avretting og andre tiltak som viser seg å være nødvendig når årsaken avklares.

Krypkjeller (innvendig inspeksjon)

Boligen har krypkjeller. Krypkjelleren har ingen tilkomstmulighet/inspeksjonsmulighet. Steinmasser i grunn.

TG 2	Inspeksjonsmulighet	Krypkjelleren har ingen tilkomst, noe som ikke gir tilstrekkelig grunnlag for en fullstendig vurdering. Krypkjellere er en konstruksjonstype som erfaringsmessig har forhøyet risiko for fuktskader. Konsekvens er at begrenset inspeksjonsmulighet medfører usikkerhet om tilstanden, og det opplyses om risiko for skjulte skader. Foreslått tiltak er videre undersøkelser for å kartlegge dagens tilstand og avdekke om det er behov for utbedringer eller andre nødvendige tiltak.
TGIU	Synlige konstruksjoner	
	Tilsig av vann og fuktsperre mot grunn	
	Stikktaking i treverk, fukt og fuktmålinger	
	Skadedyr	

Yttervegger inkl. fasader

Boligen har yttervegger i trekonstruksjoner. Ytterkledning av stående trekledning og tømmerlaft.

TG 1	Følgende sjekkpunkter er vurdert, uten at det er oppdaget vesentlige, store eller alvorlige avvik:	
	Synlige skjevheter eller deformasjoner	
TG 2	Overflatebehandling	Det er stedvis slitasje på ytterkledningens overflatebehandling. Konsekvens er at slitasjen reduserer kledningens beskyttelse, noe som kan forkorte levetiden og øke risikoen for fuktrelaterte skader på sikt. Foreslått tiltak er at det iverksettes forebyggende vedlikehold.
	Lufting av ytterkledning	Det er ikke etablert spalte for lufting og drenering bak ytterkledningen. Konsekvens er at forholdet reduserer konstruksjonens evne til uttørking, og kan over tid føre til fuktrelaterte skader, også i tilstøtende bygningsdeler. Forholdet bør ses i sammenheng med øvrige opplysninger om ytterkledningens tilstand. Foreslått tiltak er at det gjennomføres ytterligere undersøkelser for å kartlegge omfang, eventuelle følgeskader og eksakt hvilke tiltak som er nødvendig.
TG 3	Ytterkledning (fasademateriale, vannbord, utvendig listverk, o.l.)	Tømmerlaften viser stedvis tydelige tegn til elde, og det er observert råteskader. Konsekvens er at materialet et utsatt for en pågående nedbrytning, og følgeskader i veggkonstruksjonen kan ikke utelukkes. Vurderingen er begrenset til det som er synlig fra bakkenivå, med den begrensing dette innebærer. Foreslått strakstiltak er at det gjennomføres ytterligere undersøkelser for å kartlegge omfang, eventuelle følgeskader og eksakt hvilke tiltak som er nødvendig. Følgende sjablongmessig prisanslag gjelder for ytterligere undersøkelser for å kartlegge omfang. Sjablongmessig prisanslag: kr 0 - 10 000

Vinduer og ytterdører

Ytterdør med karm/ramme av tre (fra byggeår). Vinduer med karmer/ramme av tre (fra byggeår).

TG 2	Ytterdører og omramming	Det registreres følgende avvik på ytterdør: Døren viser symptomer på slitasje, og det registreres tegn på svelling (oppfuktning) i dørbladet. Det er ikke registrert tegn på større skader, men konsekvens er usikker fremtidig funksjon, og forholdet peker på behov for tiltak. Foreslått tiltak er lokal reparasjon, eller utskiftning.
TG 3	Vinduer og omramming	Vinduenes alder og tilstand tyder på at levetiden er passert. Det er registrert betydelig slitasje, råteskader og andre tegn på funksjonssvikt. Konsekvens er at tilstanden medfører redusert beskyttelse av konstruksjonen med risiko for påfølgende skader. Tilstanden vurderes til å være på et nivå hvor tiltak som utskifting er eneste løsning. Ved utskifting må det vurderes fortløpende om det finnes følgeskader som må tas hensyn til. Foreslått strakstiltak er at det gjennomføres ytterligere undersøkelser for å kartlegge omfang, og hvilke tiltak som er nødvendige. Følgende sjablongmessig prisanslag gjelder for ytterligere undersøkelser for å kartlegge omfang. Sjablongmessig prisanslag: kr 0 - 10 000

Yttertak

Yttertak av saltakskonstruksjon. Utvendig belagt med takpapp fra byggeår. Undertak fra byggeår, av bordtak. Pipe av teglstein. Fotbeslag i bly. Renner og nedløp i metall.

TG 3	Helhetsvurdering	Det er valgt å vurdere yttertaket med en samlet helhetsvurdering. Følgende hovedmomenter er lagt til grunn for vurderingen: Deler av taket ble inspisert ved å fysisk være på taket (kun de deler av taket hvor fysisk inspeksjon ble vurdert som forsvarlig med tanke på sikkerhet). Takkonstruksjonen viser tegn til deformasjoner, skjevheter og svanker. Konsekvens er at forholdet kan være tegn på underdimensjonering i takkonstruksjonen eller svekkelse i den bærende konstruksjonen. Foreslått tiltak er videre undersøkelser for å kartlegge dagens tilstand og avdekke om det er behov for større inngrep og utskiftninger, eller om lokale utbedringer og lignende tiltak er tilstrekkelig. Taktekkingen (med tilhørende beslag) har høy alder, betydelig slitasje, og det er registrert punktvise skader. Konsekvens er at levetiden anses som overskredet, og bygningsdelen har nådd en alder og tilstand der utskifting må påregnes. Det er gjort observasjoner som tyder på pågående lekkasjer og funksjonssvikt i undertaket. Det observeres skjolder innvendig. Konsekvens er at utettheter i tak og undertak gir høy risiko for følgeskader. Det er kun montert takrenne på en side og det er ikke montert forkant beslag. Konsekvens er at forholdet kan blant annet gi økt fuktbelastning av fasaden og andre berørte deler. Foreslått tiltak er montering av renner og beslag. Takgjennomføringer med tilhørende tettedetaljer viser tegn til lite håntverksmessig utførelse. Konsekvens kan være risiko for utettheter/lekkasje. Foreslått tiltak er montere luftehatt. Fotbeslaget rundt skorsteinen viser tegn til slitasje og elde. Svekkelser i beslag rundt skorsteiner er et kjent risikopunkt. Konsekvens er at forholdet kan øke faren for lekkasjer. Foreslått tiltak er videre undersøkelser for å kartlegge dagens tilstand og avdekke om det er behov for utbedringer eller andre nødvendige tiltak.
	Oppsummert	Basert på bygningsdelens samlede tilstandsbilde og hovedmomentene som nevnes over bør det påregnes strakstiltak grunnet påviste skader, lekkasjer og funksjonssvikt. Forholdene har ført til følgeskader i andre konstruksjoner som er synlige fra innsiden. En fagkyndig bør kartlegge og vurdere forholdene i sin helhet, slik at nødvendige strakstiltak og omfanget av skadene avklares. Erfaring viser at igangsetting av slike arbeider i mange tilfeller avdekker ytterligere forhold som krever tiltak, noe som det bør tas høyde for. Følgende sjablongmessig prisanslag gjelder for kartlegging og vurdering av en fagkyndig. Sjablongmessig prisanslag Kr 0 - 10 000

Terrasse / platting

Platting på 21 m2. Terrasse i trekonstruksjoner. Gulvoverflater belagt med terrassebord.

TG 1	Følgende sjekkpunkter er vurdert, uten at det er oppdaget vesentlige, store eller alvorlige avvik: Tilstand på rekkverk og overflatematerialer	
TG 2	Konstruksjon og fundamenter	Fundamentene til terrassen bærer ikke preg av faglig god utførelse, med den risiko dette innebærer. Det observeres manglende stolpesko og bjelke ligger ikke nede i stolpeskoene. Konsekvens er at forholdet kan påvirke både funksjon, kvalitet og levetid negativt. Foreslått tiltak er videre overvåking, slik at lokal utbedring eller utskiftning kan iverksettes når dette blir nødvendig.

Grunnmur, fundament

Boligen har grunnmur i naturstein.
Byggegrunn er skjult og ikke nærmere undersøkt, men ifølge eier er boligen bygget på en byggegrunn bestående av fjell.

TG 2	Grunnmur og fundament	Det er registrert skjevheter i bjelkelaget som kan tyde på at bygningen har vært utsatt for setninger. Eksakt årsak er ikke kjent. Konsekvens er at forholdet kan henge sammen med endringer i grunnforhold eller problemer med fundamenteringen av bygningen. For å kartlegge årsak og omfang, samt bekrefte eller avkrefte om forholdet fortsatt er under utvikling, bør ytterligere undersøkelser gjennomføres av en person med spesialkompetanse. Forholdet bør ses i sammenheng med andre opplysninger som gis om etasjekillere og skjevheter i boligen.

Drenering

Naturlig drenering.

TG 2	Terrengfall fra grunnmur	Stedvis lite terrengfall vekk fra grunnmuren. Konsekvens er at forholdet kan øke fuktbelastningen på grunnmuren. Foreslått tiltak er videre overvåking, slik at lokal utbedring kan iverksettes hvis dette blir nødvendig.
	Bortledning av takvann	Vann fra yttertaket er ikke ledet vekk fra bygningen/grunnmuren i tilstrekkelig grad. Konsekvens er at forholdet kan føre til økt fuktbelastning på grunnmuren. Foreslått tiltak er videre overvåking, slik at lokal utbedring eller utskiftning kan iverksettes når dette blir nødvendig.

Stikkledninger og tanker

Boligen har privat stikkledning tilknyttet brønn.

TG 2	Utvendige vannledninger	Boligen har vannforsyning fra brønn, men det foreligger ingen dokumentasjon på vannkvalitet eller annen relevant dokumentasjon. Konsekvensen er at vannkvaliteten er ukjent. Foreslått tiltak er videre undersøkelser for å kartlegge vannkvaliteten og andre relevante forhold for brønnen og det tilhørende vannforsyningssystemet.
	Pumpestasjon	Det er en vann pumpe som er tilknyttet boligen, men det foreligger ingen dokumentasjon på funksjon, kontrollrapporter eller annen relevant dokumentasjon. Konsekvens er at anleggets alder, oppbygning og tilstand derfor er ukjent. Foreslått tiltak er videre undersøkelser av en person med spesialkompetanse for å kartlegge alle relevante forhold for pumpe og det tilhørende avløpssystemet.

Forenklet vurdering av elektrisk anlegg

Avklaring om det har vært gjennomført tilsyn

Det er forsøkt å finne ut når det lokale el-tilsynet sist gjennomførte tilsyn, og hva som var resultatet av tilsynet. Hvis det foreligger tilsynsrapport fra det lokale el-tilsyn som er mindre enn fem år gammel, og uten at det er gjort endringer på anlegget siden rapporten ble utarbeidet, vurderes det elektriske anlegget i hovedsak på bakgrunn av denne tilsynsrapporten:

Foreligger det el-tilsynrapport (som er nyere enn fem år):

Nei.

Forenklet vurdering av det elektriske anlegget

I tillegg til vurderingen over, er det gjennomført en forenklet vurdering av det elektriske anlegget. Denne vurderingen omfatter ikke funksjonstesting, målinger, demontering (for eksempel av downlights og deksler) eller lignende utvidede kontroller. Det presiseres at den bygningssakkyndige ikke er en kvalifisert elektrofaglig person. Vurderingen er i hovedsak begrenset til undersøkelsene som beskrives i Forskrift til avhendingslova (tryggere bolighandel) § 2-18, og består av en rekke spørsmål til eier, vurdering om arbeid utført etter 1999 er dokumentert med samsvarserklæring og visuelle observasjoner gjort av den bygningssakkyndige.

Spørsmål stilt til eier

Er eier tilgjengelig for å besvare spørsmål om det elektriske anlegget:

Ja, eier er tilgjengelig og har svart på spørsmål om el-anlegget.

Når ble det elektriske anlegget installert, eller siste gang totalt rehabilitert:

El-anlegget er fra boligens byggeår/oppføringstidspunkt, men det er gjort enkelte oppgraderinger i ettertid.

Er du kjent med at det er utført arbeider på det elektriske anlegget (etter 1999) hvor samsvarserklæring mangler, eller oppdaget åpenbare tegn på dette?

Det mangler samsvarserklæring på det elektriske anlegget. En samsvarserklæring skal for eksempel dokumentere hvem som har utført arbeidet, hva som er gjort, og bekrefte at arbeidet er utført i henhold til gjeldende sikkerhetskrav. Konsekvens er at derfor hefter en usikkerhet rundt disse forholdene. Forholdet må kartlegges videre av fagkyndige.

Forekommer det at sikringer løses ut:

Ja. Eier opplyser at sikringer i noen tilfeller har løst ut, men dette har kun vært ved bruk av flere strømkrevende komponenter på samme tid. Dette gjelder ved billading. I en normal brukssituasjon har dette ikke vært et problem.

Har det vært brann, branntilløp eller varmgang i anlegget:

Nei.

Finnes det kursfortegnelse, og er antallet sikringer i samsvar med denne:

Ja, kursfortegnelsen er plassert i sikringsskapet.

Kjenner du til om ufaglærte har utført arbeider på det elektriske anlegget?

Nei.

Er du kjent med feil eller mangler ved elektriske varmekilder (panelovner, elektrisk gulvvarme og lignende) eller boligens hvitevarer:

Nei.

Kjenner du til andre forhold/feil med det elektriske anlegget?

Nei.

Observasjoner gjort av den bygningssakkyndige

Hvor er sikringsskap plassert, er sikringsskapet tilgjengelig, og hvilken type sikringer har boligen:

Sikringsskap plassert i bod.
Inntakssikring er plassert i bod.
Anlegget er sikret med en kombinasjon mellom automat- og skrusikringer fra byggeår. Det finnes ikke et direkte krav om at man må skifte ut gamle skrusikringer i boliger, men likevel gjøres det oppmerksom på at denne delen av det elektriske anlegget har høy alder. Konsekvens er at eldre anlegg ikke alltid er tilpasset dagens bruk, og den generelle anbefalingen er oppgradering.

Er det synlige tegn på om plugg (stikkontakt) til varmtvannsbereder er brunsvidd, eller andre tegn til termiske skader:

Ikke relevant.

Er det observert elektriske kabler som ikke er tilstrekkelig festet:

Nei.

Er det synlig tegn på utette kabelinnføringer i inntak og/eller sikringsskap:

Det er observert utettheter rundt kabelføringer i sikringsskap. Et sikringsskap skal fungere som en brannsikring, og hindrer brann i å spre seg fra sikringsskapet til veggkonstruksjonen og andre deler av huset.

Er det observert åpenbare ufagmessigheter på synlige deler av anlegget:

Nei.

Er det observert andre nevneverdige forhold ved boligens elektriske anlegg:

Nei.

Avklaring av behov for videre kontroll

Basert på opplysninger fra eier, vurdering av dokumentasjon og den bygningssakkyndiges observasjoner er det gjort en samlet vurdering om det er behov for kontroll av det elektriske anlegget av en kvalifisert elektrofaglig person. Kun fagpersoner med nødvendige kvalifikasjoner kan utføre vurderinger av elektriske anlegg og utstyr. Dersom det gis en oppfordring om å gjennomføre slike tilleggsundersøkelser i avsnittet under, er dette en viktig opplysning som en kjøper må ta spesielt hensyn til.

Er det behov for en utvidet kontroll av det elektriske anlegget:

Ja. Det er registrert forhold som tyder på behov for at en kvalifisert elektrofaglig person gjennomfører en utvidet kontroll av det elektriske anlegget. Det er kun en slik tilleggsundersøkelse som kan gi en fullstendig oversikt over tilstanden, eventuelle feil og mangler, og hvilke tiltak som kan være nødvendige.



Forenklet vurdering av lovlighets- og branntekniske forhold

Forenklet vurdering av lovlighetsforhold

I de tilfeller det fremlegges byggetegninger som er godkjente hos bygningsmyndighetene, foretas det en forenklet vurdering av lovlighetsforhold knyttet til dagens bruk av boligens arealer. Det er de siste byggemeldte tegningene, og at disse er godkjente av bygningsmyndighetene, som er sikre holdepunkter for om det formelle og juridiske er i orden. Den bygningssakkyndige har ikke ansvar for å innhente tegninger, ferdigattest eller lignende dokumenter. Dersom sist godkjente tegninger ikke fremlegges, er samsvaret mellom faktisk bruk og byggetillatelsen ikke undersøkt. I slike tilfeller hefter det en usikkerhet med lovligheten som en kjøper må ta spesielt hensyn til. Rom som var godkjent for varig opphold da boligen ble bygget, oppfyller ikke nødvendigvis forskriftskrav på befaringstidspunktet, uten at dette er kommentert eller undersøkt videre. Hvis det avdekkes at boligen har åpenbare ulovligheter, for eksempel åpenbare ulovlige bruksendringer, opplyses dette – uavhengig om byggetegninger fremlegges eller ikke.

Er det samsvar mellom faktisk bruk av arealer og romklassifisering slik dette fremkommer av fremlagte byggetegninger?

Ja. Det er fremlagt byggetegninger som er benyttet som grunnlag for kontroll av samsvar mellom faktisk bruk på befaringsdagen og byggetillatelsen slik denne fremkommer av tegningene. Det er ikke avdekket åpenbare forhold som tilsier at dagens bruk avviker fra romklassifiseringen på tegningene.

Har boligen utleiedel (egen boenhet), hvis ja, er denne byggemeldt og godkjent:

Ikke relevant.

Kjenner eier til om det har vært utført søknadspliktige inngrep i bærende konstruksjoner som ikke er dokumentert:

Nei.

Er det registrert andre tegn på åpenbare forhold som kan påvirke lovlighet:

Nei.

Avklaring av behov for videre kontroll av lovlighetsforhold

Basert på de forenklede undersøkelsene beskrevet ovenfor er det gjort en samlet vurdering av konsekvensene ved at behovet for en utvidet kontroll av boligens lovlighetsforhold vurderes.

Er det behov for utvidet kontroll av boligens lovlighetsforhold?

Nei.

Branntekniske forhold

Det er foretatt en forenklet vurdering av boligens branntekniske forhold opp mot dagens byggtekniske forskrift (på befaringstidspunktet). Det legges vekt på at den bygningssakkyndige ikke er brannsakkyndig. Vurderingen omfatter derfor ikke detaljerte kartlegginger av brannskillende konstruksjoner eller funksjonstesting av detektor og annet brannteknisk utstyr, og baseres kun på visuelle vurderinger av åpenbare forhold, eiers informasjon og dokumentasjon som fremlegges.

Er det fremlagt et brannkonsept eller annen dokumentasjon av branntekniske forhold:

Ikke relevant

Har boligen godkjent slukkeutstyr:

Ja.

Har boligen tilstrekkelig røykvarsling/deteksjon:

Ja.

Er det avdekket åpenbare feil eller mangler med brannskillende konstruksjoner, eller tegn på at boligen ikke er delt opp i brannceller etter gjeldende byggteknisk forskrift (på befaringstidspunktet):

Ikke relevant

Kjenner eier til om det er utført søknadspliktige arbeider på brannskillende konstruksjoner hvor dokumentasjon mangler:

Ikke relevant

Oppfyller boligen krav til rømningsveier:

Ja.

Er det montert komfyrvakt for kjøkkeninstallasjoner der dette er et krav:

Det anses som sannsynlig at det ikke er krav om komfyrvakt, basert på monteringstidspunktet til relevante el-installasjoner.

Avklaring av behov for videre kontroll av brannsakkyndige

Basert på de forenklede undersøkelsene beskrevet ovenfor er det gjort en samlet vurdering av konsekvensene ved at behovet for en utvidet kontroll av boligens branntekniske forhold vurderes.

Er det behov for en utvidet kontroll av boligens branntekniske forhold?

Nei. Det er ikke funnet åpenbare feil eller mangler ved boligens branntekniske forhold. Det er derfor ikke indikasjoner på behov for at en person med brannfaglig spesialkompetanse foretar en utvidet vurdering.

Forenklet vurdering av radon- og geologiske forhold

Radon
Radon er en gass som finnes i enkelte bergarter og løsmasser, og kan trenge inn i bygninger fra grunnen. Langvarig eksponering for høye radonverdier innendørs kan medføre helserisiko. Vurderingen baserer seg kun på informasjon og eventuell dokumentasjon som legges frem av eier. Målinger av boligens radonnivåer gjøres over lange tidsperioder, og er ikke en del av denne analysen.

Er radonundersøkelser vurdert til å være aktuelt for boligen eller ikke:

Ja. Med tanke på boligens plassering i bygget (nærhet til terrenget) vurderes radon og radonundersøkelser som aktuelt.

Er det gjennomført radonmåling(er) i boligen:

Nei. Eier opplyser at radonmåling ikke er utført i boligen, og det er derfor usikkert om radonnivåene er innenfor anbefalt grense.

Er boligen prosjektert etter TEK10 eller nyere (tidspunktet når krav til radonsperre og andre radonforebyggende tiltak ble innført):

Boligen er oppført før krav om radonsperre og andre forebyggende tiltak ble innført. Grunnet oppføringstidspunktet til boligen vurderes det som sannsynlig at boligen har begrenset gasstetthet mot grunnen.

Er radonnivå kartlagt i de deler av boligen som er utleid, eller beregnet for utleie:

Ikke relevant.

Avklaring av behov for å gjennomføre radonundersøkelser/tiltak

Basert på de forenklede undersøkelsene beskrevet ovenfor er det gjort en samlet vurdering av konsekvensene ved at behovet for en utvidet kontroll av boligens radonforhold vurderes.

Er det behov for en utvidet kontroll av radonforhold i boligen?

Det anbefales alltid på et generelt grunnlag å kartlegge radonnivåer, i de tilfeller dette ikke er gjort.

Geologiske forhold
Det er foretatt en forenklet vurdering av geologiske forhold for eiendommen i henhold til NS 3600. Kommunale datasett er ikke innhentet og inngår derfor ikke i denne analysen. Vurderingen har bestått i å avklare om boligen er registrert innenfor aktsomhetsområder for flom eller skred, basert på gjennomgang av tilgjengelige datasett fra Kartverket, NVE og NGI. Det gjøres oppmerksom på at disse kildene i mange tilfeller bygger på satellittdata og annen fjernmåling, med de begrensninger dette innebærer. Undersøkelsene i denne rapporten er derfor ingen garanti for at det ikke foreligger geologiske forhold av betydning for eiendommen som ikke fremgår av kildene. Det tas videre forbehold om at datagrunnlaget kan være ufullstendig eller motstridende, og at ikke alle områder eller scenarier nødvendigvis er kartlagt på befaringstidspunktet. I tilfeller der datagrunnlaget ikke gir et entydig bilde, er årsaken til dette ikke vurdert. Vurdering av geologiske forhold utover det som er beskrevet over, forutsetter spesialkompetanse og inngår ikke i analysen i denne rapporten.

Ligger boligen i aktsomhetsområde for skred i tilgjengelige kart/datasett:

Nei.

Ligger boligen i aktsomhetsområde for flom i tilgjengelige kart/datasett:

Nei.

Kjenner eier til geologiske forhold (i grunnen eller terrenget) eller flom, skred eller andre naturhendelser som har berørt boligen, eiendommen eller nærområdet?

Eier er ikke kjent med forhold av betydning for den aktuelle eiendommen.

Avklaring av behov for å videre kontroll av geologiske forhold

Basert på de forenklede undersøkelsene beskrevet ovenfor er det gjort en samlet vurdering av konsekvensene ved at behovet for en utvidet kontroll av eiendommens geologiske forhold vurderes.

Er det behov for utvidet kontroll av boligens geologiske forhold?

Boligen er ikke registrert innenfor et aktsomhetsområde i kartene og datasettene som ble gjennomgått på befaringsdagen. Forholdene er ikke videre undersøkt i denne rapporten.

Utfyllende oversikt over rapportens innhold

Vurderingene i denne rapporten er gjort uavhengig av oppdragsgiver og andre involverte parter. Rapporten er utarbeidet i henhold til forskrift til avhendingslova (tryggere bolighandel), gjeldende fra 1. januar 2022, med endringer fastsatt av Kommunal- og distriktsdepartementet 16. desember 2025, som trådte i kraft 17. desember 2025 og 1. januar 2026. For valg av tilstandsgrad gjelder de kriteriene som fremgår av NS 3600:2025 (se nærmere forklaring på siden «Forklaring av tilstandsgrader»). Aldersvurderinger for utvalgte bygningsdeler gjøres i henhold til NS 3600:2025 - Tillegg C.

Norsk Standard 3600:2025 inneholder en rekke bestemmelser og tilleggsbestemmelser som går utover minstekravene i forskrift til avhendingslova (tryggere bolighandel). I utgangspunktet er bestemmelser og tilleggsbestemmelser som går utover minstekravene, ikke en del av denne tilstandsanalysen. Det er likevel valgt å inkludere enkelte tilleggsbestemmelser fra Norsk Standard 3600:2025, med mål om å gi forbrukeren en tilstandsrapport med høyere kvalitet og et bedre informasjonsgrunnlag før boligkjøp. Merk at kravet til hvilke undersøkelser som utføres, varierer avhengig av boligtype og boligens bygningsdeler. Tabellen under viser hvilke tilleggsundersøkelser som medtas, dersom de omfattes av undersøkelsesnivået for den aktuelle boligen. Rapportens sjekkpunkter og tilstandsvurderinger viser hvilke undersøkelser som er utført og inkludert i tilstandsanalysen. Dersom en bygningsdel ikke er beskrevet og tilstandsvurdert i sjekkpunktene over, inngår den ikke i tilstandsanalysen. Følgende tilleggsbestemmelser i NS 3600:2025 (ut over forskriftskravene) tas med i de tilfeller de omfattes av undersøkelsesnivået for den aktuelle boligen:

Kjøkken:
A.2.2.1 Overflater - Vegger og himling (alle tilleggsundersøkelser)
A.2.2.2 Overflater - Gulv (alle tilleggsundersøkelser)
A.2.2.4 Avtrekk ved matlaging og komfyrvakt (kun påfølgende punkter):
- Punkt 1 - Den bygningssakkyndige skal undersøke avtrekket over kokesonen og om det er mulighet for forsert avtrekk ved matlaging.
- Punkt 2 - Den bygningssakkyndige skal undersøke om det er montert komfyrvakt fra 2010-07-01.

A.2.2.6 Innredning (kun påfølgende punkt):
- Punkt 1 - Den bygningssakkyndige skal se etter skader, riss, sprekker, svelling, avflassing eller fuktskjolder.

Toalettrom:
A.2.3.1 Overflater - Vegger og himling (alle tilleggsundersøkelser)
A.2.3.2 Overflater - Gulv (alle tilleggsundersøkelser)
Andre rom (eksklusive spesialrom):
A.2.4.1 Overflater – Vegger og himling (alle tilleggsundersøkelser)
A.2.4.2 Overflater – Gulv (alle tilleggsundersøkelser)
Rom under terreng (kjeller, underetasje og sokkeletasje):
A.2.5.1 Overflater – Vegger og himling (alle tilleggsundersøkelser)
A.2.5.2 Overflater – Gulv (alle tilleggsundersøkelser)
Loft (innredet loftetasjerom):
A.2.6.1 Overflater – Vegger og himling (alle tilleggsundersøkelser)
A.2.6.2 Overflater – Gulv (alle tilleggsundersøkelser)
Plassbygde spesialrom:
A.2.8.1 Overflater – Vegger og himling (alle tilleggsundersøkelser)
A.2.8.2 Overflater – Gulv (alle tilleggsundersøkelser)
A.2.8.4 Vann- og avløpsledninger inkludert sluk (alle tilleggsundersøkelser)
Ildsteder og skorsteiner inne i boligen:
A.2.9.1 Ildsteder og skorsteiner inne i boligen (kun påfølgende punkt):
- Punkt 8 - Den bygningssakkyndige skal se etter skader, riss og sprekker på skorstein, mellom skorstein og ildsted, og på fundament for murt peis på trebjelkelag.

Innvendige trapper:
A.2.10.1 Innvendige trapper (alle tilleggsundersøkelser)
Etasjeskiller og gulv på grunn og øvrige bærende konstruksjoner:
A.2.11.1 Etasjeskiller og gulv på grunn (kun påfølgende punkt):
- Punkt 5 - Lokal høydeforskjell skal måles med laser (5 punkter) innenfor 2 m. Undersøk minst to relevante rom per etasje som ikke er våtrom.

Krypkjeller:
A.2.7.2 Krypkjeller med mulighet for både innvendig og utvendig inspeksjon (alle tilleggsundersøkelser)
Luft-luft varmepumpe og bergvarmepumpe:
A.2.13.5 Andre VVS-tekniske installasjoner (eksempelvis luft-luft varmepumpe og bergvarmepumpe) (alle tilleggsundersøkelser)
Radon:
A.2.14.1 Radon (kun påfølgende punkt):
- Punkt 2 - Gjennomgå fremlagt dokumentasjon av eventuelle målinger.

Yttervegg:
A.3.17.2 Yttervegg – Kledning (alle tilleggsundersøkelser)
A.3.17.3 Vinduer og ytterdører (alle tilleggsundersøkelser)
Yttertak:
A.3.18.2 Tekking (undertak, sløyfer, lekter og yttertekking) inkludert gradrenner, alle typer beslag på yttertak, takrenner og nedløp (alle tilleggsundersøkelser)
A.3.18.5 Takvindu, takluker og overlys (alle tilleggsundersøkelser)
Utvendige vann- og avløpsinstallasjoner:
A.3.22.4 Utvendige vann- og avløpsinstallasjoner, inklusive overvann og avløp fra drenering (kun påfølgende punkt):
- Punkt 1 - Den bygningssakkyndige skal spørre eier om materiale og alder på stikkledninger.

Septiktank, minirenseanlegg, pumpestasjon og tett avløpstank:
A.3.22.6 Septiktank, minirenseanlegg, pumpestasjon og tett avløpstank (kun påfølgende punkt):
- Punkt 5 - Den bygningssakkyndige skal vurdere alder og materiale, og etterspørre dokumentasjon fra tilstandskontroll.

Frittstående bygninger og andre byggverk på eiendommen:
Frittstående bygninger av typen garasje, anneks, utebod og naust undersøkes på tilsvarende måte som boligen, med unntak for hulltaking i lukkede konstruksjoner eller andre destruktive inngrep. Mindre bygninger og konstruksjoner, som dukkehus, vedskjul, drivhus, postkassestativer, overbygg for søppelkasser, gjerder (utover forhold som utgjør åpenbar HMS fare), gangstier, solskjermingsutstyr samt forhold knyttet til grøntarealer, undersøkes ikke. Det samme gjelder driftsbygninger, herunder låver, fjøs og bygninger benyttet til produksjonsformål, samt bygningsdeler og bygninger som inngår i fellesarealer, for eksempel boder og garasjer i fellesarealer. Rapportens innhold vil vise hvilke frittstående bygninger som er medtatt og undersøkt. Dersom en frittstående bygning ikke er beskrevet og tilstandsvurdert under avsnitt «Rapport», er den ikke omfattet av tilstandsanalysen.

Gyldighet

Rapporten skal ikke være eldre enn 12 måneder (fra befaringsdato). Er rapporten eldre enn dette må Anticimex AS kontaktes angående videre bruk. Hvis rapporten skal benyttes ved videresalg innenfor gyldighetsperioden på 12 måneder, må det innhentes skriftlig tillatelse fra Anticimex AS.

.....

Signatur bygningssakkyndig:

Mobil: 92854693

Egenerklæring for boligsalg

Roahovda 7, 3588 DAGALI

MEGLERAVDELING	OPPDRAGSNUMMER	GYLDIG TIL
	8260189	30.09.2027

SELGERE	EIENDOMSTYPE	OVERTATT
Roy Eldar Tørre og Anne Øby Tørre	Fritidsbolig	2020

- Selgere kjenner til eiendommen
- Selgere har ikke bodd i boligen
- Fritidsboligen har ikke vært leid ut i eieperioden
- Selger(e) har tegnet boligselgerforsikring hos Gjensidige

Opplysninger

Har du selv benyttet deg av eiendommen?	(Roy Eldar Tørre) Nei (Anne Øby Tørre) Nei
Har du husforsikring?	Ja, egen bygningsforsikring

Våtrom

1.1 Kjenner du til om det er eller har vært feil eller skader på bad, vaskerom eller toalettrom?	Nei, ikke som jeg kjenner til
1.2 Kjenner du til om det er eller har vært utført arbeid på bad, vaskerom eller toalettrom?	Ja
Hvilket bad/vaskerom/toalettrom?	Vaskerom
Hva ble gjort og når?	2021 ny vask og ny bryter til vannpumpe
Hvem utførte arbeidet	Ufaglært
Hva ble utført av ufaglært?	2021 ny vask

Rør

2.1 Kjenner du til om det er eller har vært feil eller skader på utvendige eller innvendige vann- eller avløpsrør, inkludert private anlegg som brønn, septiktank eller lignende?	Nei, ikke som jeg kjenner til
2.2 Kjenner du til om det er eller har vært utført arbeid eller vedlikehold på utvendige eller innvendige vann- eller avløpsrør, inkludert private anlegg som brønn, septiktank eller lignende?	Nei, ikke som jeg kjenner til

Ventilasjon

3.1 Kjenner du til om det er eller har vært feil ved boligens ventilasjonsanlegg?	Nei, ikke som jeg kjenner til
3.2 Kjenner du til om det er eller har vært utført arbeid eller vedlikehold på boligens ventilasjonsanlegg?	Nei, ikke som jeg kjenner til
3.3 Kjenner du til om det er eller har vært utført måling/tiltak knyttet til radon i boligen, enten av deg eller tidligere eiere?	Nei, ikke som jeg kjenner til

Elektrisitet

4.1 Kjenner du til om det er eller har vært feil eller skader på det elektriske anlegget?	Nei, ikke som jeg kjenner til
4.2 Kjenner du til om det er eller har vært utført arbeid på det elektriske anlegget?	Ja
Hva ble gjort og når?	2021 nytt opplegg til kjøkken
Hvem utførte arbeidet	Faglært
Hva ble utført av faglært og hvilke(t) firma utførte arbeidet?	2021 nytt opplegg til kjøkken gjort av meg selv
Har du dokumentasjon på arbeidet?	Nei
4.3 Kjenner du til om det er eller har vært utført kontroll/tilsyn på det elektriske anlegget?	Nei, ikke som jeg kjenner til

4.4 Er det tegnet Norgespris på strøm?	Ja

Oppvarming	
5.1 Kjenner du til om det er eller har vært nedgravd oljetank på eiendommen?	Nei, ikke som jeg kjenner til
5.2 Kjenner du til om det er eller har vært feil, skader eller utført tilsyn /kontroll på ildsted, gassovn, bio-peis, skorstein, pipe eller lignende?	Ja
Beskriv feilen eller omfanget	Tilsyn 2025, ingen feil eller mangler
5.3 Kjenner du til om det er eller har vært feil, skader, utført arbeid eller vedlikehold ved boligens varmeanlegg (for eksempel varmepumpe, radiatorer, varmekabler, vannbåren varme eller lignende)?	Nei, ikke som jeg kjenner til
5.4 Kjenner du til om det er eller har vært utført arbeid eller vedlikehold på boligens varmeanlegg?	Nei, ikke som jeg kjenner til

Skjevheter og sprekker	
6.1 Kjenner du til om det er eller har vært tegn på setninger/bevegelser på eiendommen, enten i bygg eller terreng (for eksempel sprekker i mur, skjeve gulv eller lignende)?	Ja
Beskriv feilen eller omfanget	Hytta er bygget på steiner, mye skjevheter.
6.2 Kjenner du til om det er eller har vært utført arbeid eller tiltak knyttet til setninger/bevegelser på eiendommen, enten i bygg eller terreng (f.eks. sprekker i mur, skjeve gulv eller lignende)?	Ja
Hva ble gjort og når?	2023, jekket opp ved inngangsparti
Hvem utførte arbeidet	Ufaglært
Hva ble utført av ufaglært?	2023, jekket opp ved inngangsparti

Tak	
7.1 Kjenner du til om det er eller har vært feil, skader, vannlekkasje, fuktskader eller andre tegn på utettheter i takkonstruksjonen?	Ja
Beskriv feilen/skaden og omfanget	Flere lekkasjer i taket, merker i taket i de fleste rom. Takpappen er tettet flere steder, men hele takpappen bør byttes
7.2 Kjenner du til om det er eller har vært utført arbeid på tak, taknedløp, takrenner eller beslag (for eksempel reparasjoner, vedlikehold eller utskiftninger)?	Ja
Hva ble gjort og når?	2021-2026, lappet på takpappen, Satt opp takrenne mot syd.
Hvem utførte arbeidet	Ufaglært
Hva ble utført av ufaglært?	2021-2026, lappet på takpappen, Satt opp takrenne mot syd.

Yttervegg og fasade	
8.1 Kjenner du til om det er eller har vært feil eller skader på yttervegg, fasade, veggkonstruksjon, vinduer eller dører?	Nei, ikke som jeg kjenner til
8.2 Kjenner du til om det er eller har vært utført arbeid eller vedlikehold på yttervegg, fasade, veggkonstruksjon, vinduer eller dører?	Nei, ikke som jeg kjenner til

Kjeller	
9.1 Kjenner du til om boligen/eiendommen har eller har hatt problemer med drenering, fukt, vann eller oversvømmelse i kjeller, krypkjeller eller underetasje?	Nei, ikke som jeg kjenner til
9.2 Kjenner du til om det er eller har vært utført arbeid ved boligens /eiendommens fuktsikring, drenering, kjeller, krypkjeller eller underetasje?	Nei, ikke som jeg kjenner til

Skadedyr	
10.1 Kjenner du til om det er eller har vært skadedyr eller sjenerende insekter i boligen eller på eiendommen, inkludert tilhørende bygninger som bod, garasje eller nærliggende/tilknyttede enheter?	Nei, ikke som jeg kjenner til
10.2 Har konstruksjonen blitt åpnet opp for nærmere undersøkelser?	Nei, ikke som jeg kjenner til
10.3 Kjenner du til om det er har vært utført arbeid eller tiltak knyttet til skadedyr eller insekter?	Nei, ikke som jeg kjenner til

Planer og godkjenninger	
11.1 Kjenner du til om boligen/eiendommen er eller har vært endret, innredet, ombygget eller utvidet etter opprinnelig byggeår,av deg eller tidligere eiere?	Nei, ikke som jeg kjenner til
11.2 Kjenner du til om boligen eller andre bygninger mangler brukstillatelse eller ferdigattest?	Nei, ikke som jeg kjenner til
11.3 Har eiendommen en utleiedel?	Nei
11.4 Kjenner du til planer, vedtak, forslag eller andre forhold som kan medføre endringer eller økte kostnader for eiendommen?	Nei, ikke som jeg kjenner til

Omgivelsene	
12.1 Kjenner du til om eiendommen er eller har vært utsatt for flom, ras, skred eller lignende, eller om den ligger i et område med slik fare?	Nei, ikke som jeg kjenner til
12.2 Kjenner du til andre forhold av betydning eller sjenanse for eiendommen eller nærområdet?	Nei, ikke som jeg kjenner til

Sameie, Borettslag og Boligaksjeselskap	
13.1 Er boligen en del av et sameie, borettslag eller boligaksjeselskap?	Nei

Andre opplysninger	
14.1 Kjenner du til om ufaglærte har utført arbeid som normalt bør utføres av faglærte, utover det som er nevnt tidligere?	Nei, ikke som jeg kjenner til
14.2 Kjenner du til om det er eller har vært utført arbeid på eiendommen som ikke er nevnt i de andre spørsmålene?	Ja
Hva ble gjort og når?	2021 laget parkeringsplass 2022 laget platting i treverk
Hvem utførte arbeidet	Faglært og Ufaglært
Hva ble utført av faglært og hvilke(t) firma utførte arbeidet?	Parkeringsplass, Ronny Halland Maskin
Hva ble utført av ufaglært?	Platting,
Har du dokumentasjon på arbeidet?	Ja
Hvilken dokumentasjon finnes på arbeidet?	Faktura
14.3 Kjenner du til om det foreligger skaderapporter, tilstandsvurderinger eller målinger for boligen/eiendommen?	Ja
Spesifiser hvilke rapporter eller dokumentasjon dette gjelder	Ved kjøp, i salgsoppgaven fra 2020
14.4 Kjenner du til om det er eller har vært skader eller feil på tilbehør som følger med eiendommen?	Nei, ikke som jeg kjenner til
14.5 Har du andre opplysninger om boligen eller eiendommen som kan være relevante for kjøper, utover det du allerede har oppgitt?	Nei, ikke som jeg kjenner til

Egenerklæringsskjema

Name	Date	Name	Date
Roy Eldar Tørre	2026-09-30	Anne Øby Tørre	2026-09-30

Identification

Roy Eldar Tørre

Identification

Anne Øby Tørre

This document contains electronic signatures using EU-compliant PAdES - PDF Advanced Electronic Signatures (Regulation (EU) No 910/2014 (eIDAS))

Utskriftsdato: 29.09.2026

Vegstatuskart for eiendom 3330 - 96/7//

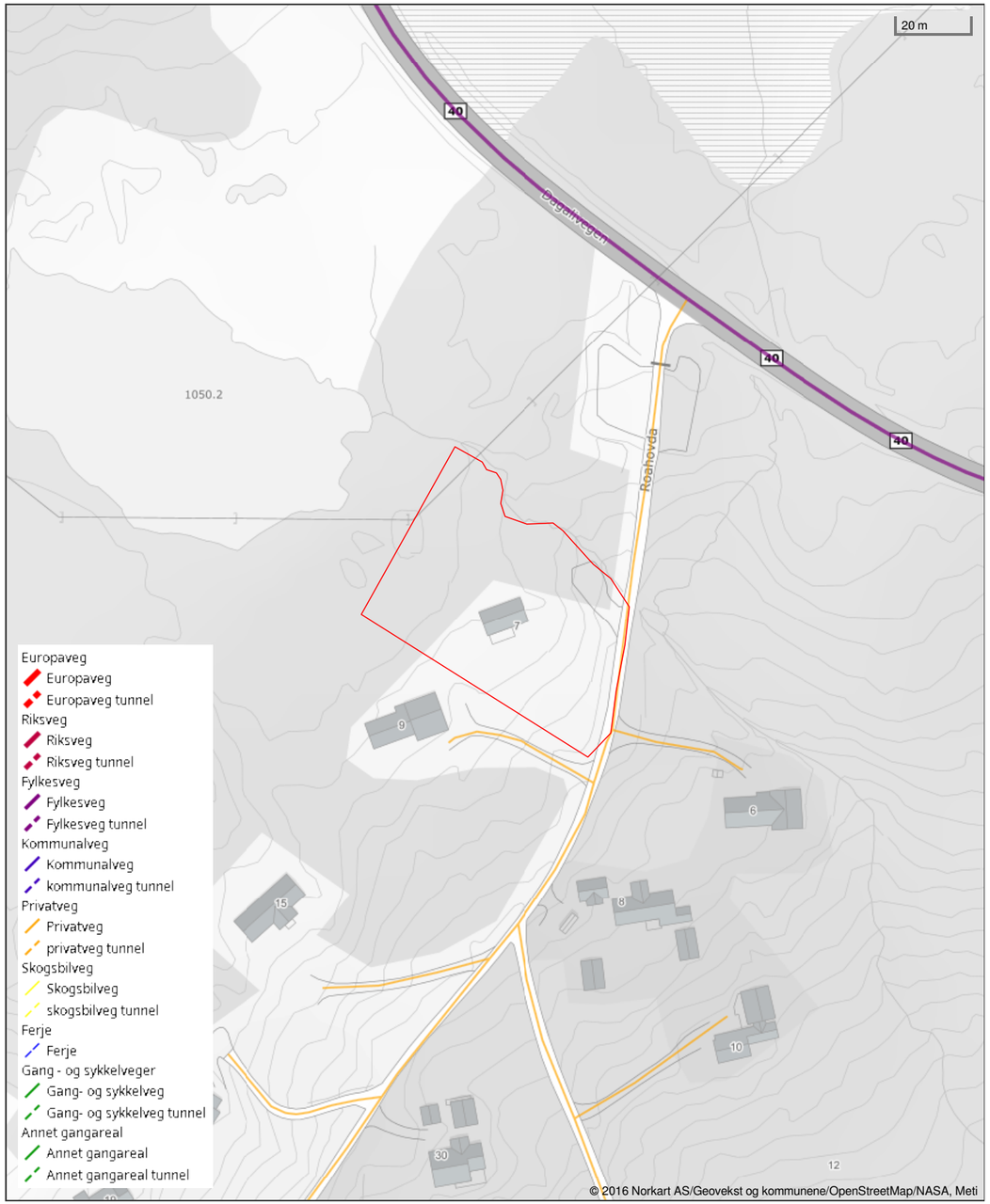

Det tas forbehold om riktigheten eller fullstendigheten av opplysningene i dette dokumentet. Det kan ikke rettes krav som følge av at disse opplysningene benyttes som grunnlag for beslutninger.

Grunnkart

Hol kommune

Eiendom: 96/7
Adresse: Roahovda 7
Dato: 29.09.2026
Målestokk: 1:1000

N

UTM-32

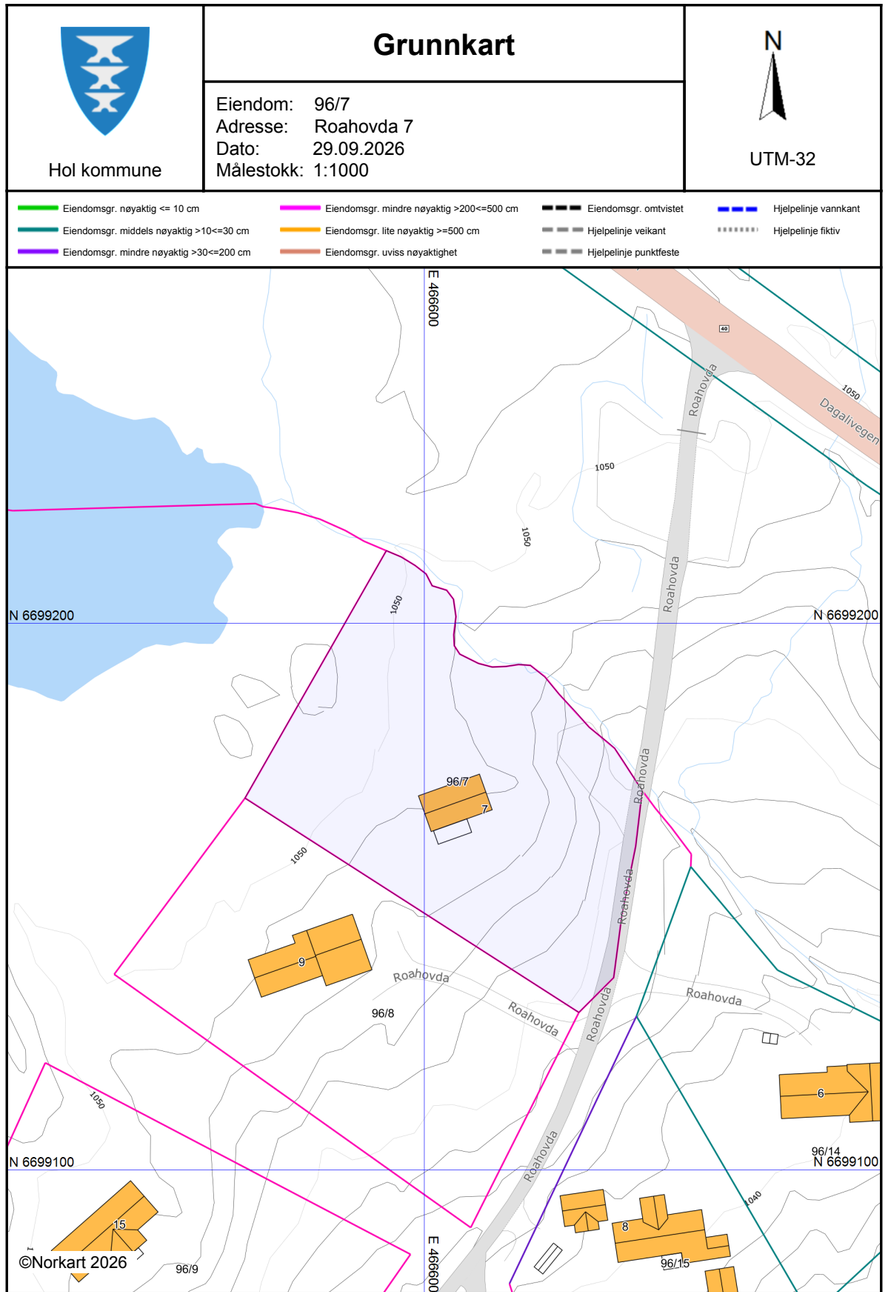

Det tas forbehold om riktigheten eller fullstendigheten av opplysningene i dette dokumentet.
Det kan ikke rettes krav som følge av at disse opplysningene benyttes som grunnlag for beslutninger.

Matrikkelrapport **MAT0011** **Matrikkelbrev**

Kartverket

For matrikkelenhet:

Kommune: 3330 - HOL
Gårdsnummer: 96
Bruksnummer: 7

Utskriftsdato/klokkeslett: 01.10.2026 kl. 09:11
Produsert av: Atle Kleivdal
Attestert av: Hol kommune

Orientering om matrikkelbrev
Matrikkelbrevet er hjemlet i «Lov om eigedomsregistrering» (matrikkellova) av 17. juni 2005. Etter definisjonen i matrikkellovens § 3 d) er matrikkelbrevet en attestert utskrift av matrikkelen som viser alle registrerte opplysninger om en matrikkelenhet ved oppgitt dato.

Om fullstendighet og nøyaktighet i matrikkelbrevet
Matrikkelen ble etablert ved konvertering av data fra tidligere registre. Det kan variere hvor gode disse dataene er med hensyn på fullstendighet og nøyaktighet. I enkelte tilfeller kan grensepunkt og grenselinjer mangle helt eller delvis eller være feil registrert. Det kan også være feil og mangler ved registrert bygnings- og adresseinformasjon. Fullstendighet og stedfestingsnøyaktighet er generelt bedre innenfor enn utenfor tettbygd strøk. Vær oppmerksom på at for mange matrikkelenheter og bygg hefter usikkerhet ved arealet som oppgis.

For utfyllende informasjon: www.kartverket.no/matrikkelbrev

Matrikkelenhet

Matrikkelenhetstype:	Grunneiendom
Bruksnavn:	FJELLKOS
Etableringsdato:	12.03.1965
Skyld:	0,01
Er tinglyst:	Ja
Har festegrunner:	Nei
Er seksjonert:	Nei

Arealrapport

Tekst	Areal	Kommentar
Beregna areal for 96 / 7	3 076,3 m2	

Eierforhold

Tinglyste eierforhold

Rolle	Status	Føds.d./org.nr	Navn	Bruksenhet	Adresse	Andel
Hjemmelshaver		170663	TØRRE ANNE ØBY		NORDRE SÆTREVEI 9 3475 SÆTRE	1 / 2
Hjemmelshaver		241063	TØRRE ROY ELDAR		NORDRE SÆTREVEI 9 3475 SÆTRE	1 / 2

Eiere registrert hos Skatteetaten

Rolle	Status	Føds.d./org.nr	Navn	Bruksenhet	Adresse	Andel
Eier registrert hos Skatteetaten		170663	TØRRE ANNE ØBY		NORDRE SÆTREVEI 9 3475 SÆTRE	
Eier registrert hos Skatteetaten		241063	TØRRE ROY ELDAR		NORDRE SÆTREVEI 9 3475 SÆTRE	

Oversikt over teiger (EUREF89 UTM Sone 32)

Løpenr	Type	Hovedteig	Nord	Øst	Høyde	Areal	Merknader
1	Teig	Ja	6699179	466599		3 076,3 m2	

Forretninger der matrikkelenheten er involvert

Forretning Forretningstype Årsak til feilretting	Forretningsdokumentdato Kommunal saksreferanse Nettadresse (URL) Annen referanse	Tinglysing Status	Endret dato	Matrikkelføring Signatur	Dato
Omnummerering v/kommuneendring Omnummerering	01.01.2024	Tinglyst Omnummerert til: Omnummerert fra:	01.01.2024 3330 - 96/7 3044 - 96/7	smatmynd	01.01.2024
Omnummerering v/kommuneendring Omnummerering	01.01.2020	Tinglyst Omnummerert til: Omnummerert fra:	01.01.2020 3044 - 96/7 0620 - 96/7	smatmynd	01.01.2020
Skylddeling Skylddeling	12.03.1965	Rolle Avgiver Mottaker	Matrikkelenhet 0620 - 96/1 0620 - 96/7	Arealendring 0 0	

Forretninger der matrikkelenheten er berørt

Forretning Forretningstype Årsak til feilretting	Forretningsdokumentdato Kommunal saksreferanse Nettadresse (URL) Annen referanse	Tinglysing Status	Endret dato	Matrikkelføring Signatur	Dato
Kvalitetsheving for eksisterende matrikkelenhet Annen forretningstype	01.10.2026 26/7659	Rolle Berørt Berørt Berørt Berørt	Matrikkelenhet 3330 - 95/1 3330 - 96/1 3330 - 96/7 3330 - 96/8	Arealendring 0 0 0 0	0620kla 01.10.2026

Adresser

Adressetype	Adressenavn Adressetilleggsnavn	Adressekode Kildekode	Adressenr Koord.syst.	Nord	Øst	Kretser			Atkomstpunkt
Vegadresse	Roahovda	1154	7			Grunnkrets	0213	Kyrkjehovda	Nei
						Stemmekrets:	7	Geilo	
			EUREF89 UTM Sone 32			Kirkesokn:	04080402	Dagali og Skurdalen	
				6699166	466611	Postnr.område:	3588	DAGALI	
						Tettsted:			

Aktive bygg som er registrert på matrikkelenheten

Bygningsnr: 160 137 800
Løpenr:
Repr.punkt: Koordinatsystem: EUREF89 UTM Sone 32
Nord: 6699168 Øst: 466605
Bygningsendringskode:
Bygningstype: Fritidsbygg(hyttersommerh. ol
Næringsgruppe: Annet som ikke er næring
Bygningsstatus: Tatt i bruk
Energikilder:
Oppvarming:

Bebygd areal:	0	Ant. boliger:	1	Datoer	
Bruksareal bolig:	0	Ant. etasjer:	1	Rammetillatelse:	
Bruksareal annet:	60	Vannforsyning:		Igangsettingstillatelse:	
Bruksareal totalt:	60	Avløp:		Tatt i bruk:	
Bruttoareal bolig:	0	Har heis:	Nei	Midlertidig brukstillatelse:	
Bruttoareal annet:	0			Ferdigattest:	
Bruttoareal totalt:	0				

Etasjer

Etasje	Antall boenheter	BRA bolig	BRA annet	BRA totalt	BTA bolig	BTA annet	BTA totalt
H01	1	0	60	60	0	0	0

Bruksenheter

Adresse	Bruksenhetsnummer	Bruksenhetstype	Bruksareal	Ant. rom	Kjøkkentilgang	Bad	WC	Matrikkelenhet
1154 Roahovda 7		Unummerert bruksenhet	0	0		0	0	96/7

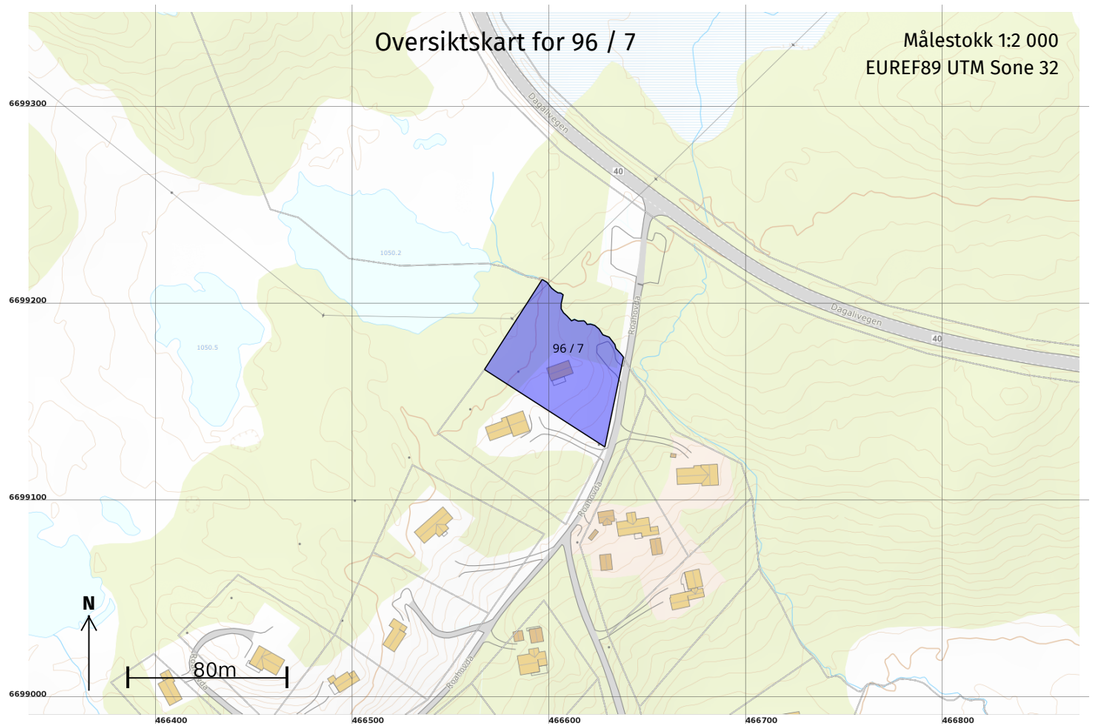

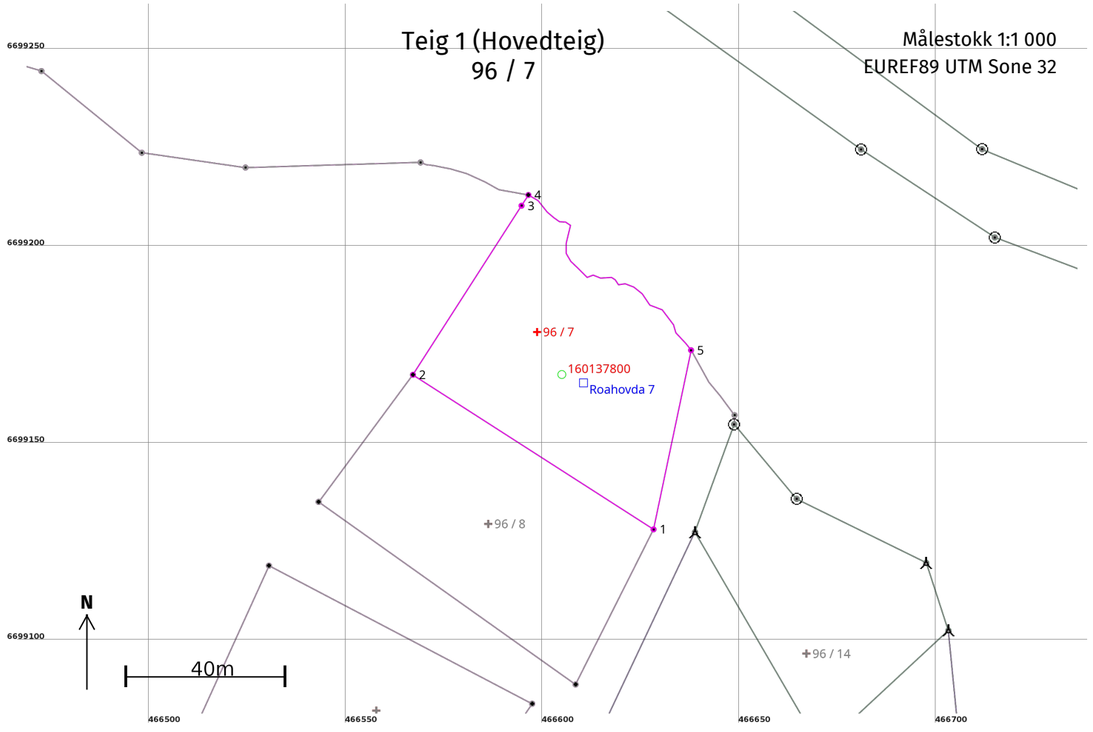

Areal og koordinater

Areal: 3 076,3 Arealmerknad:

Representasjonspunkt: **Koordinatsystem:** EUREF89 UTM Sone 32 **Nord:** 6699179 **Øst:** 466599

Grensepunkt / Grenselinje **Ytre avgrensing**

Løpenr	Nord	Øst	Grensemerke nedsatt i / Lengde (m)	Grensepunkttype / Linjeinformasjon	Målemetode	Nøyaktighet (SD i cm)	Radius
1	6699128,74	466628,30		Ukjent	20 Stereoinstrument	200	
			72,61				
2	6699167,97	466567,20	Jord	Rør	53 Digitalisert på dig.bord fra strek-kart: Transparent film - god posisjonskvalitet	200	
			51,00				
3	6699210,87	466594,77		Ukjent	82 Frihåndstegning: Direkte innlagt på skjerm	200	
			3,23				
4	6699213,59	466596,52		Djupålen bekk/elv	82 Frihåndstegning: Direkte innlagt på skjerm	200	
			64,46	Følger midten av elv eller bekk		200	
5	6699174,20	466637,82		Ukjent	82 Frihåndstegning: Direkte innlagt på skjerm	200	
			46,45				

Utskriftsdato: 29.09.2026

Hol kommune

Adresse: Ålmannvegen 8, 3576 Hol
Telefon: 32 09 21 00

Planopplysninger

EM §6-7 Oppdragstakerens undersøkelses- og opplysningsplikt Kilde: Hol kommune

Kommunenr.	3330	**Gårdsnr.**	96	**Bruksnr.**	7	**Festenr.**		**Seksjonsnr.**	
Adresse	Roahovda 7, 3588 DAGALI								

Opplysningene omfatter gjeldende planer og pågående planarbeid for eiendommen. Nærmere opplysninger om den enkelte plan med dokumenter, mindre endringer, etc finnes på internett, se lenker under. Oppgitte delarealer viser planinformasjon på eiendommen.

Det tas forbehold om riktigheten eller fullstendigheten av opplysningene i dette dokumentet. Det kan ikke rettes krav som følge av at disse opplysningene benyttes som grunnlag for beslutninger.

Plantyper med treff

- Kommuneplaner
- Reguleringsplaner
- Kommuneplaner under arbeid

Plantyper uten treff

- Kommunedelplaner
- Reguleringsplaner under bakken
- Reguleringsplaner under arbeid
- Reguleringsplaner under arbeid i nærheten
- Bebyggelsesplaner over bakken
- Midlertidige forbud
- Kommunedelplaner under arbeid
- Reguleringsplaner over bakken
- Reguleringsplaner bunn
- Bebyggelsesplaner
- Bebyggelsesplaner under bakken

Kommuneplaner

Besøk kommunens hjemmeside for mer informasjon.

Id	0620-2014
Navn	Kommuneplanens arealdel 2014-2025
Plantype	Kommuneplanens arealdel
Status	Endelig vedtatt arealplan
Ikrafttredelse	27.08.2014
Bestemmelser	- https://www.arealplaner.no/3330/dokumenter/1477/27.08.14.K.planbestemmmelser.pdf
Delarealer	**Delareal** 3 237 m^2 **Arealbruk** Fritidsbebyggelse,Nåværende

Kommuneplaner under arbeid

Besøk kommunens hjemmeside for mer informasjon.

Id	3330-2024
Navn	Kommuneplanens arealdel 2024-2036
Status	Planforslag
Plantype	Kommuneplanens arealdel

Reguleringsplaner

Besøk kommunens hjemmeside for mer informasjon.

Id	062007013
Navn	Roahøvde, Dagali
Plantype	Eldre reguleringsplan
Status	Endelig vedtatt arealplan
Ikrafttredelse	26.01.2006
Bestemmelser	- https://www.arealplaner.no/3330/dokumenter/2251/Reguleringsbestemmelser_VEDTATT170221.pdf
Delarealer	**Delareal** 2 974 m^2 **Formål** Fritidsbebyggelse
	Delareal 374 m^2 **Formål** Høyspenningsanlegg
	Delareal 221 m^2 **Formål** Privat veie

Hol kommune

Reguleringsplankart

Eiendom: 96/7
Adresse: Roahovda 7
Utskriftsdato: 29.09.2026
Målestokk: 1:1000

N

UTM-32

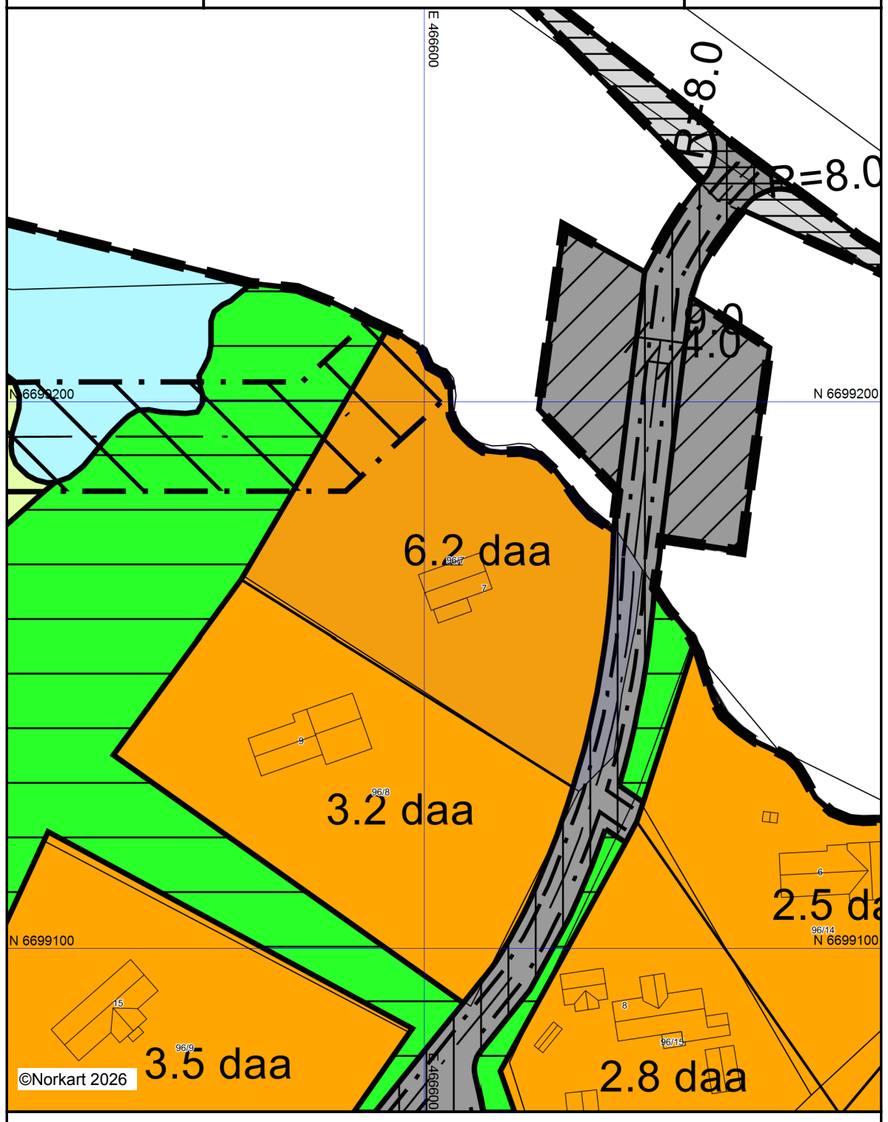

Det tas forbehold om riktigheten eller fullstendigheten av opplysningene i dette dokumentet.
Det kan ikke rettes krav som følge av at disse opplysningene benyttes som grunnlag for beslutninger.

Tegnforklaring

Reguleringsplan/Bebyggelsesplan PBL 1985

- Område for fritidsbebyggelse
- Område for jord- og skogbruk
- Annen veggrunn
- Friområde i sjø og vassdrag
- Privat veg
- Klimavernsone
- Felles parkeringsplass
- Høyspenningsanlegg (høyspentlinje,transfo
- Grense for restriksjonsområde
- Frisiktsone ved veg

Felles for reguleringsplan PBL 1985 og 200

- Regulerings- og bebyggelsesplanområde
- Planens begrensning
- Formålsgrense
- Faresonegrense
- Regulert tomtegrense
- Regulert senterlinje
- Frisiktslinje
- Regulert kant kjørebane
- Målelinje/Avstandslinje
- Abc Regulerings- og bebyggelsesplan - påskrift

Reguleringsplan for Roahøvde, Dagali, del av gnr 96/1. Reguleringsbestemmelser.

Vedtatt Hol kommunestyre 26.01.06 saksnr. 06/06.
Mindre reguleringsendring vedtatt i utvalg for plan og utvikling 17.02.2021, saknr 11/21

1. GENERELT

1.1. Området reguleres for følgende formål

Bestemmelsene gjelder innenfor området som er avmerket på plankartet.

Området har følgende formål:
Byggeområde
Landskapsområde
Spesialområde

1.2. Hensikten med bebyggelsesplanen

Hensikten med bebyggelsesplanen er å legge til rette for bygging av fritidsboliger innen byggeområdet. Innenfor landbruksområdet legges det til rette for skogdrift og beite Og innenfor spesialområde legges det til rette for vei, vann- og avløpsanlegg, samt kraftforsyning.

2. FELLESBESTEMMELSER

2.1. Gjerde

Det tillates ikke gjerder på tomter som hindrer beiterettigheter i området eller allmennhetens rett til ferdsel.

2.2. Automatisk freda kulturminner

Dersom det under anleggsarbeid eller annen virksomhet i planområdet, dukker opp automatiske fredede kulturminner, må arbeide straks stanses og fylkesmannen varsles, jfr. Lov om kulturminner § 8.2.

2.3. Rekkefølgebestemmelser i f.b.m. avkjørsler til Fv40

De eksisterende avkjørslene til Fv40 skal være stengt og nye opparbeidet og godkjent før det gis byggtillatelser innenfor bebyggelsesplanområdet. Dog vil det bli tillatt å sette i gang arbeider med opparbeidelse av vei og grave ut byggetomter for å benytte masser fra området til opparbeidelse av nye avkjørsler.

3. REGULERINGSBESTEMMELSER

3.1. Byggeområde

3.1.1. Formål

Innenfor området kan det oppføres fritidsboliger.

3.1.2. Tillatt utnytting

Det kan på hver enkelt tomt bygges en frittliggende fritidsbolig med tilhørende uthus/garasje/anneks. Maksimal tillatt utnytting er 186 m2 BYA pr. tomt inkl. 36 m^2 til parkering. Innafor dette arealet kan summen av fritidshus og anneks være på inntil 150 m2 BYA. Det kan bygges en fritidsbolig (med en bruksenhet) pr. tomt. På hver tomt tillates det maksimalt 3 bygninger. Evt. anneks/uthus kan ikke være større enn 30 m2 BYA, og kan ikke inneholde kjøkken. Evt. garasje kan ikke være større enn 40 m2 BYA

3.1.3. Tillatt bygningshøyde

Tillatt bygningshøyde beregnes ut fra veiledning til teknisk forskrift. Maksimal mønehøyde settes til 5,5 m. Maksimal tillatt gesimshøyde settes til 3,5 m fra ferdig planert terreng. Maksimal tillatt mønehøyde for anneks/garasje/uthus er 4,5 m fra ferdig planert terreng.

3.1.4. Antall enheter

På hver tomt tillates oppført en enhet med eventuelt tilhørende uthus/garasje/anneks, jf. punkt 3.1.2.

3.1.5. Fargevalg og takflater

All bebyggelse skal holdes i mørke farger i skalaen grå og brun.

3.1.6. Bygningenes plassering

Bygningene skal plasseres slik at bygningene får en naturlig god tilknytning til terreng. Grunnmurshøyde på over 0,5 m tillates ikke. Bygningene skal ikke plasseres nærmere vann og vassdrag enn angjeldende regler.

3.1.7. Bevaring av vegetasjon

I størst mulig grad skal vegetasjonen mellom tomtene forsøkes bevart. Det tillates uthugging av høye trær for å bedre utsikt.

3.1.8. Bygningenes form

Alle utbyggingstiltak skal planlegges med tanke på harmoni der forholdene mellom bygningenes høyde og bredde skal være harmonisk, samt forholdene mellom bygningene i en gruppe må harmonere med hverandre. Takvinkel skal være mellom 22 og 32 grader.

3.1.9. Antenner m.v
I byggeområdet tillates det ikke antenner som sitter på toppen av hustak. Antenner skal festes på vegg. Dette gjelder også parabolantenne. Flaggstang er ikke tillatt.

3.1.10. Parkering
For hver hytteenhet skal det etableres minst 2 vinterbrøyta parkeringsplasser.

3.1.11. Avkjøringer
Avkjøringer opparbeides som vist på plankart og detaljutsnitt.

3.2. Landbruksområde

3.2.1. Beite og hogst
Innenfor området kan det beites og foretas hogst.

3.3. Spesialområde

3.3.1. Spesialområde privat vei
Området skal brukes til adkomstvei til fritidsboligene og driftsvei i landbruket.

3.3.2. Spesialområdet vann- og avløpsanlegg
Innenfor området kan det bygges vann- og avløpsanlegg med tilhørende bygning for tekniske installasjoner.

3.3.3. Spesialområde kraftforsyning
Innenfor området kan bygges trafostasjon.

3.3.4. Spesialområde kulturminner
Det er avsatt et område i planen som et bufferområde mot det registeret kulturminne som ligger vest for og utenfor planen. Det er ikke registrert noen kulturminner i planen.

3.3.5. Spesialområde grøntstruktur
Det tillates ikke å sette opp noen form for bebyggelse i dette området. Vegetasjonen skal så langt som mulig beholdes og snauhugst må ikke forekomme.

Unntak fra reguleringsbestemmelsene kan gis ut fra plan- og bygningslovens bestemmelser om dispensasjon.

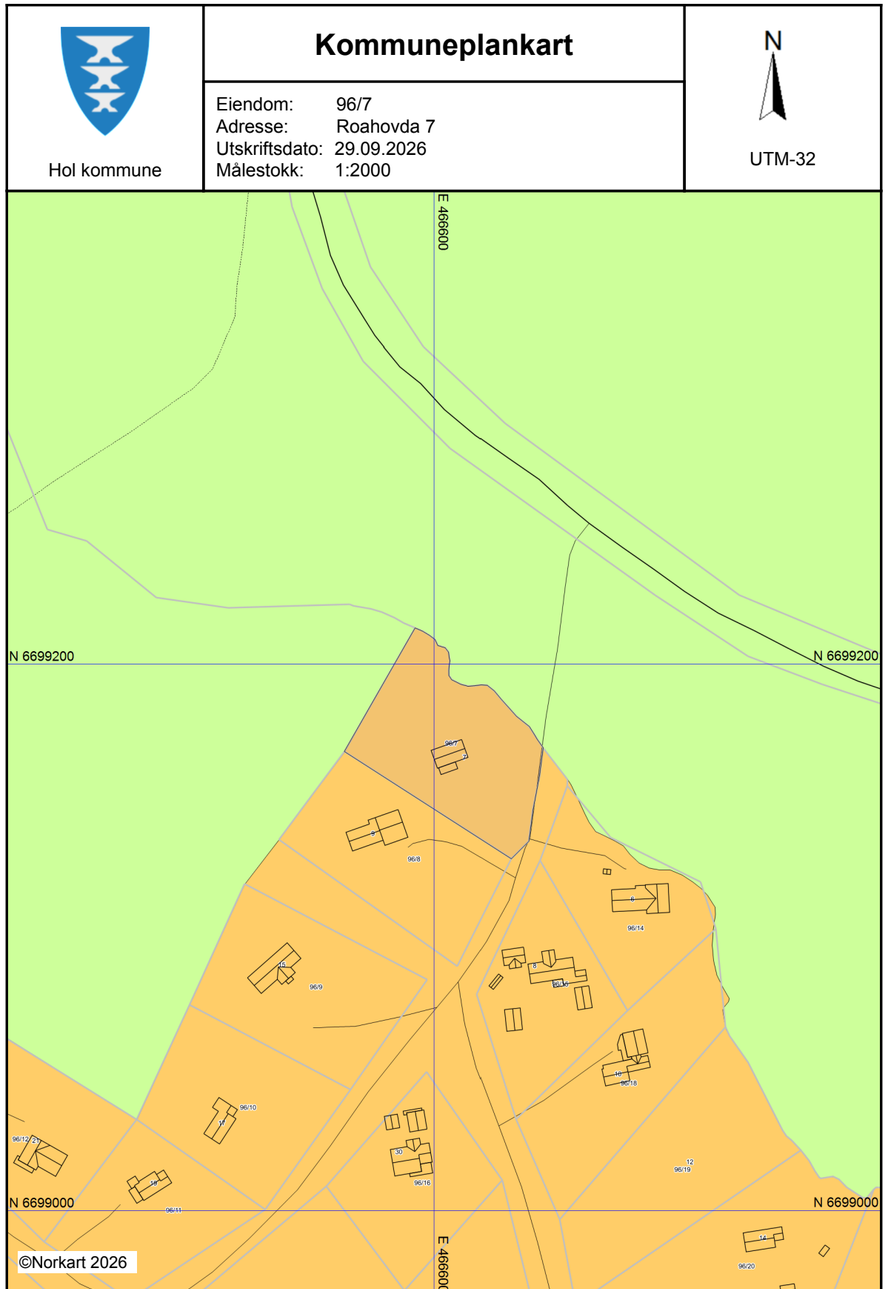

Tegnforklaring

Kommuneplan-Begyggelse og anlegg (PBL2(
Fritidsbebyggelse - eksisterende

Kommuneplan-Landbruk-,natur- og friluftsf(
LNFR-areal - eksisterende

Kommuneplan-Linje- og punktsymboler(PBL
Kraftledning,energinett - eksisterende

Felles for kommuneplan PBL 1985 og 2008
Planområde
Grense for arealformål
Hovedveg - eksisterende
Adkomstveg - eksisterende
Turveg/turdrag - eksisterende

Hol kommune

Kommuneplanforslagskart

Eiendom: 96/7
Adresse: Roahovda 7
Utskriftsdato: 29.09.2026
Målestokk: 1:2000

N

UTM-32

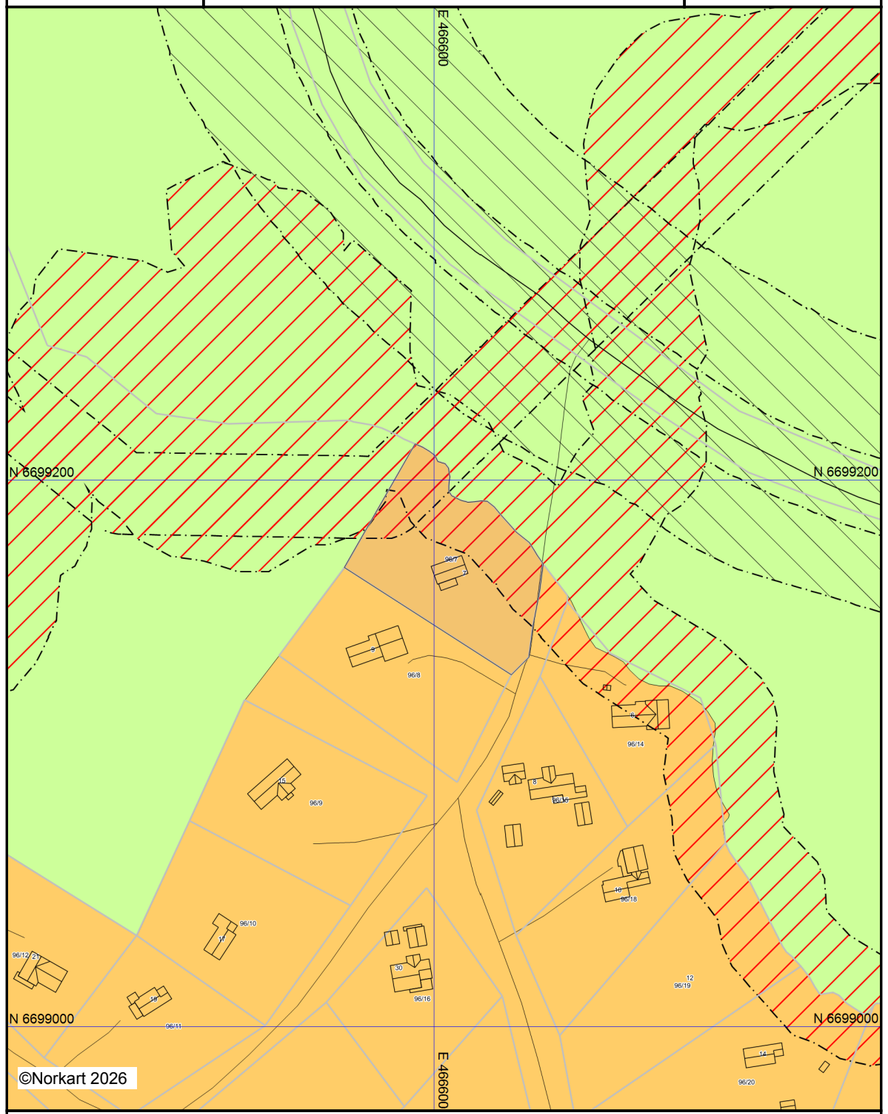

Det tas forbehold om riktigheten eller fullstendigheten av opplysningene i dette dokumentet.
Det kan ikke rettes krav som følge av at disse opplysningene benyttes som grunnlag for beslutninger.

Tegnforklaring

Kommuneplan-Begyggelse og anlegg (PBL2
Fritidsbebyggelse - eksisterende
Kommuneplan-Landbruk-,natur- og friluftsf
LNFR-areal - eksisterende
Kommuneplan-Hensynsoner (PBL2008 §11-
Faresone - Flomfare
Faresone - Høyspenningsanlegg (ink høysper
Støysone - Rød sone iht. T-1442
Støysone - Gul sone iht. T-1442
Angitthensynsone - Bevaring naturmiljø
Kommuneplan-Linje- og punktsymboler(PBL
Faresone grense
Støysonegrense
Angitthensyngrense
Felles for kommuneplan PBL 1985 og 2008
Planområde
Planområde
Grense for arealformål
Hovedveg - eksisterende
Adkomstveg - eksisterende

Hol kommune

Adresse: Ålmannvegen 8, 3576 Hol

Telefon: 32 09 21 00

E-post: postmottak@hol.kommune.no

Utskriftsdato: 29.09.2026

Privat avløp

EM §6-7 Oppdragstakerens undersøkelses- og opplysningsplikt Kilde: Hol kommune

Kommunenr.	3330	**Gårdsnr.**	96	**Bruksnr.**	7	**Festenr.**		**Seksjonsnr.**	
Adresse:	Roahovda 7, 3588 DAGALI								

Godkjent utslippstillatelse	Dato:	Ja ☐ Nei ☒
Anlegget ligger inne i kommunens tilsynsordning som er gebyrbelagt		Ja ☐ Nei ☒
Anlegget ligger inne i kommunens tømmeordning som er gebyrbelagt		Ja ☐ Nei ☒
Pålegg om opprydding på eiendommen og evt. frist:		Dato:
Vedtak om tvangsmult og eventuell frist:		Dato:
Anlegget er sist tømt:		Dato:
Planlagt tømming av anlegget:		Dato:
Mangler / avvik på anlegget er meldt inn av slamtømmer. Merknader:		Dato:
Ligger eiendommen innenfor rensedistrikt:		Ja ☐ Nei ☒
Merknader:		

FORBEHOLD VED UTLEVERING AV INFORMASJON I FORBINDELSE MED EIENDOMSFORESPØRSLER:

Det tas forbehold om at det kan være avvik i våre registre i forhold til den faktiske situasjonen og at det kan foreligge forhold omkring eiendom og bygninger som kommunen ikke er kjent med. Kommunen kan ikke stilles økonomisk ansvarlig for bruk av informasjon som oppgis i sammenheng med eiendomsforespørsler.

Hol kommune
Adresse: Ålmannvegen 8, 3576 Hol
Telefon: 32 09 21 00

Utskriftsdato: 29.09.2026

Det tas forbehold om riktigheten eller fullstendigheten av opplysningene i dette dokumentet. Det kan ikke rettes krav som følge av at disse opplysningene benyttes som grunnlag for beslutninger.

Kommunale gebyrer 2026

EM §6-7 Oppdragstakerens undersøkelses- og opplysningsplikt Kilde: Hol kommune

Kommunenr.	3330	**Gårdsnr.**	96	**Bruksnr.**	7	**Festenr.**		**Seksjonsnr.**	
Adresse	Roahovda 7, 3588 DAGALI								

Kommunale gebyrer fakturert på eiendommen i 2025

Kommunale gebyrer er en kombinasjon av forskudd, abonnement og enkeltgebyrer fakturert etter levert tjeneste. Vi kjenner ikke samlet gebyr for en eiendom for et år før året er omme. Denne rapporten sammenstiller dette for fjoråret, med summer fordelt per fagområde. Tjenestene vil normalt ha en prisøkning hvert år, samt at forbruk på ulike tjenester kan variere fra år til år.

Gebyr	Fakturert beløp i 2025
Eiendomsskatt	552,99 kr
Feiing	2 523,99 kr
Renovasjon	3 213,75 kr
Sum	**6 290,73 kr**

Prognose kommunale gebyrer på eiendommen inneværende år

Vare	Mva	Grunnlag	Enhetspris	Andel	Korreksjon	Årsprognose	Fakt. hittil i år
Eiendomsskatt - fritid	0%	284200 pro	2.00	1/1	0 %	568,00 kr	378,66 kr
Renovasjon hytte/støl bringe	25%	1 stk	3528.75	1/1	0 %	3 528,75 kr	2 352,50 kr
Co2 avgift hytte/fritid	25%	1 stk	166.25	1/1	0 %	166,25 kr	110,82 kr
Feiing og tilsyn F årlig	0%	1 stk	3191.00	1/1	0 %	3 191,00 kr	2 127,34 kr
					Sum	**7 454,00 kr**	**4 969,32 kr**

Løpende gebyr brukes for å fordele en årlig kostnad på flere innbetalinger.

Mva-feltet gir informasjon om varens merverdiavgiftsats, og beløp er inkludert merverdiavgift. De som har 0% er unntatt merverdiavgift.

Prognosene for inneværende år kan avvike, spesielt ved årsskifte. Dette kan skyldes at enhetspriser ikke er oppdatert for nytt år eller at noen gebyr foreløpig ikke er opprettet for nytt år.

FORBEHOLD VED UTLEVERING AV INFORMASJON I FORBINDELSE MED EIENDOMSFORESPØRSLER:

Utskriftsdato: 29.09.2026

Hol kommune
Adresse: Ålmannvegen 8, 3576 Hol
Telefon: 32 09 21 00

Vann og avløp med informasjon om vannmåler

EM §6-7 Oppdragstakerens undersøkelses- og opplysningsplikt Kilde: Hol kommune

Kommunenr.	3330	**Gårdsnr.**	96	**Bruksnr.**	7	**Festenr.**		**Seksjonsnr.**	
Adresse	Roahovda 7, 3588 DAGALI								

Informasjon om vann/avløp registrert på eiendommen

Målernummer	Stand	Dato	Avlesningstype
Ingen treff på vannmålere.			

Offentlig vann	Nei
Offentlig avløp	Nei
Privat septikanlegg	Nei

FORBEHOLD VED UTLEVERING AV INFORMASJON I FORBINDELSE MED EIENDOMSFORESPØRSLER:

Det tas forbehold om riktigheten eller fullstendigheten av opplysningene i dette dokumentet. Det kan ikke rettes krav som følge av at disse opplysningene benyttes som grunnlag for beslutninger.

HOL KOMMUNE
Postadresse: Ålmannvegen 8, 3576 Hol
Telefon: 32 09 21 00
E-post: postmottak@hol.kommune.no

Dato: 29.09.2026

MEGLEROPPLYSNINGER

Ferdigattest/ midlertidig brukstillatelse

Gnr:	**96**	Bnr:	**7**	Fnr:		Snr:	
Adresse:	**Roahovda 7, 3588 DAGALI**						

Eiendommen har ferdigattest.	☐
Eiendommen har midlertidig brukstillatelse.	☐
Vi har ikke ferdigattest/ midlertidig brukstillatelse i våre arkiver.	☒
Boplikt:	☐
Merknader:	☐

855

Dagbok nr. 1886-19 65
Hallingdal Sorenskriverembete

KJØPEKONTRAKT.

Undertegnede, Magnus Aasberg,
f. 25/2-25, adr. Dagali som selger
og lærer Jan Hauge
f. 11/12.33 adr. Havreveien 26, Oslo som kjøper
har i dag inngått sådan avtale:

1.

Magnus Aasberg selger til:
lærer Jan Hauge
en hyttetomt beliggende på Roahøvda i Dagali, hvilken tomt har fått betegnelsen:
tomt nr. I navn "Fjellkos"
gnr. 96 bnr. 7
av skyld 1 øre i Hol herred.

2.

Kjøpesummen utgjør ..... Kr. 6.750.-
kroner sekstusensyvhundreogfemti
som betales således:

Kontant ved denne kontrakts underskrift ..... Kr. 3.500.-

Resten erlegges med ..... Kr. 3.250.-
i löpet av juni 1965.

I tillegg til kjøpesummen betaler kjøperen ved denne avtales underskrift alle med handelen forbundne omkostninger, nemlig til skylddeling, tinglesning, stempel, anmerkninger og provisjon etter særskilt spesifikasjon.

3.

Skjøte utstedes straks. Skjøtet skal være fritt for pengeheftelser.

Kjøperen tiltrer straks eiendommen, og overtar denne med beliggenhet og grenser som han selv måtte ha besiktiget den, og ellers under henvisning til forelagt utparselleringskart, plan og skylddelingsforretning.

4.

Selgeren anlegger for egen regning kjørevei fra riksvei 275 inn på hyttefeltet, men kjøperen må selv legge eventuell stikkvei inn på sin tomt.

Vedlikehold og snømåking påhviler hytteeierne. Selgeren er imidlertid villig til å påta seg dette arbeide etter nærmere avtale med hytteeierene i området.

856

5.

Tomten kan kun bebygges med en hytte. For bebyggelsen gjelder forøvrig:

a) Tegninger og beskrivelse og plassering av byggot skal på forhånd forelegges for selgeren, idet denne skal påse at bebyggelsen faller naturlig inn i terrenget til minst mulig sjenanse for nabo.

b) Grunnmuren skal være lav, maksimum 50 cm der den er lavest, og høyst 150 cm der den er høyest.

c) Hytten skal bygges i en etasje. Det skal være mønetak med takvinkel minst 15° og høyst 30°. Maksimal høyde fra overkant grunnmur til overkant møne, skal være 3,5 meter.

d) Hyttens grunnflate, inkl. ytre rom (ikke eventuell garasje) skal være på minimum 50 kvm. Der det er mulig, skal uthus og eventuell garasje bygges sammen med hytten.

e) Hyttens yttervegger skal være i tre (tømmer eller stående panel) og/eller gråstein.

Vindusflatene må ikke dekke mer enn 5 kvm. av vedkommende ytterveggs areal, og må tilsammen for ett rom ikke utgjøre mer enn 30% av rommets gulvflate.

Som utvendig farge på hytten, tillates ikke brukt farger som ikke harmonerer med fjellnaturen, således ikke hvitt og skarpe signalfarger.

Som taktekke tillates ikke brukt bølgeblikk eller annet metall.

6.

Kjøperen plikter å være med på eventuell felles kloakk og renovasjonsordning for området, dersom dette måtte bli nødvendig og forlanges av andre hytteeiere, som måtte være sjenert av den ordning man først forsøker seg med. Så lenge det ikke er etablert noen fast renovasjonsordning i hyttefeltet, skal all søppel og kloakk graves ned på sted som anvises av grunneieren, i behørig avstand fra annen bebyggelse, og minst 30 meter fra bekk eller vann.

I tilfelle det skulle oppstå tvist mellom kjøperen og andre hytteeiere vedrørende renovasjonsordningen, vedtar kjøperen den ordning som Hol helseråd måtte fastsette for feltet.

7.

Tomtefeltet er underlagt regler om fellesbeite, hvorfor innkjæring av tomten kun kan skje etter samtykke av Dagali grunneigerlag.

557

8.

Hugst på tomten kan kun skje med selgerens tillatelse, idet terrengets karakter mest mulig skal bevares, dog under hensyntagen til tomteeierens behov for lys og utsikt.

9.

Dersom vann ikke finnes på tomten, gis kjøperen rett til å ta vann på selgerens eiendom, gnr. 96, bnr. 1 i Hol, etter nærmere anvisning. Dersom annen hytteeier i tomtefeltet mangler muligheter til på rimelig måte å få vann på egen eiendom, eller på selgerens eiendom, samtykker kjøperen i at vann eventuelt tas på hans eiendom, dersom vann i tilstrekkelig mengde finnes. Forutsetningen er at dette ikke er til gene for kjøperen.

10.

Kjøperen sørger selv for å søke konsesjon. Alle utgifter hertil bæres av kjøperen. Kjøperen bærer selv risikoen i fall konsesjon skulle bli nektet.

11.

Ved eventuelt videresalg av tomt og bebyggelse, kan salg ikke skje til forening eller bruk som "bedriftshytte."

Nærværende avtale er opprettet i to eksemplarer, hvorav partene har fått ett eksemplar hver.

Oslo, den 12.1. 1965

Som selger: Som kjøper:

Magnus Aasberg Jan Hauge

858

Dagbok nr. 1881 1965
Hallingdal Sorenskriverembete

st 70

S K J Ø T E.

Undertegnede, Magnus Aasberg, f. 25/2-25,
Aasberg i Dagali,

skjøter og overdrar herved til:
lærer Jan Hauge
f. 11.12.33 adr. Havreveien 26, Oslo
under henvisning til ovenstående kjøpekontrakt:
min eiendom "Fjellkos"
gnr. 96, bnr. 7 av skyld 1 øre i
Hol herred, for en kjøpesum, stor
kr. 6.750.- kroner sekstusensyvhundreogfemti
hvilken kjøpesum er avgjort på omforenet måte.

Dagali, den 12. januar 1965

Magnus Aasberg
Magnus Aasberg

Undertegnede bekrefter herved at Magnus Aasberg har undertegnet foran og at han er over 21 år.

D.u.s.

Oluf Lützow Erlandsen
h.r. advokat

Undertegnede ektefelle, fru Ragnhild Aasberg, samtykker herved i ovennevnte skjøtning.

Dagali, den 12. januar 1965

Ragnhild Aasberg
Ragnhild Aasberg

Til vitterlighet:

Oluf Lützow Erlandsen
h.r. advokat



Gjensidige

Boligkjøperpakken

Alle forsikringer du trenger til boligen din – til en ekstra god pris.

Gjensidige tilbyr tre ulike pakkeløsninger:

HUS

Pakken inneholder:

- **Boligkjøperforsikring** juridisk hjelp ved feil og mangler (kan beholdes opptil 5 år).

Forsikringer fra Gjensidige:

- **standard husforsikring** med mulighet til å oppgradere til Hus Pluss mot et tillegg.
- **Innbo Pluss** – dekker også skader ved flytting.
- **renteforsikring** – dekker boliglånsrente på nåværende bolig, hvis salget tar tid.

22 990,-

LEILIGHET

Pakken inneholder:

- **Boligkjøperforsikring** juridisk hjelp ved feil og mangler (kan beholdes opptil 5 år).

Forsikringer fra Gjensidige:

- **Innbo Pluss** – dekker også skader ved flytting.
- **renteforsikring** – dekker boliglånsrente på nåværende bolig, hvis salget tar tid.

Andel/Aksje: 10 990,-

Selveier: 12 990,-

HYTTE

Pakken inneholder:

- **Boligkjøperforsikring** juridisk hjelp ved feil og mangler (kan beholdes opptil 5 år).

Forsikringer fra Gjensidige:

- **standard hytteforsikring** med mulighet til å oppgradere til Hytte Pluss mot et tillegg.
- **Innbo Hytte Pluss** – dekker uhell i fritidsboligen.
- dekning for råte, skade-innsekter, mus og rotter.

19 900,-

Prisen for pakkene gjelder for ett år og betales av megler i forbindelse med oppgjøret av den nye boligen. Forsikringene **fornyes automatisk** etter det første året og du får beskjed om ny pris ca. 35 dager før den årlige fornyelsen.

Boligkjøperforsikring leveres av forsikringsselskapet Hiscox, med skadebehandling via Sedgwick.

HISCOX sedgwick

Har du spørsmål kan du kontakte oss på telefon **915 03 100** eller sende en e-post til boligkjoperpakken@gjensidige.no.

Skann QR-koden for å lese mer om Boligkjøperpakken.

Forsikringspakken tilbys kun av eiendomsmegleren som foretar salget av eiendommen, og kan kun kjøpes av privatpersoner. Boligkjøperforsikringen gjelder fra kontraktsmøte (maks 6 mnd. før overtakelse), mens de andre forsikringene gjelder fra du overtar boligen.

Horisontaltdelte tomannsboliger og rekkehus kan kun kjøpe leilighetspakken. Dersom det er behov for egen bygningsforsikring, må du kontakte Gjensidige. Boligkjøperpakkene kan ikke tilbys ved totalrenoveringsobjekter eller boliger over 500 kvm. Dersom du ikke kan eller ønsker å kjøpe en av boligkjøpespakkene, kan du velge å kjøpe boligkjøperforsikring som et enkeltstående produkt. Kontakt eiendomsmegleren for mer informasjon.

Eiendomsmegler sender Gjensidige informasjonen som er nødvendig for å inngå avtalen. Kontaktopplysningene dine kan brukes til å sende deg informasjon og markedsføring fra Gjensidige. Du kan reservere deg mot markedsføring på gjensidige.no eller ved å kontakte oss direkte.



Gjensidige

Boligkjøperforsikring

- Gir deg hjelp dersom du skulle oppdage feil etter overtakelsen.
- Gir deg trygghet med tilgang til advokat i hele fem år etter overtakelsen.

Boligkjøperforsikring gir deg ekstra trygghet når du kjøper bolig. Du får juridisk hjelp hvis du oppdager feil og mangler ved boligen utover det du kunne forvente ut fra salgsdokumentene og andre salgsopplysninger, eller hvis det er gitt uriktige opplysninger som har påvirket kjøpet ditt. Boligkjøperforsikringen gir deg også ved behov juridisk rådgivning, advokathjelp og bistand gjennom rettsapparatet.

Boligkjøperforsikringen leveres av Hiscox, med Sedgwick som skadebehandler, og formidles gjennom Gjensidige.

Når og hvor kjøper du forsikringen?

Boligkjøperforsikringen kjøpes fra eiendomsmegleren som foretar salget av boligen du kjøper. Forsikringen kan kjøpes av privatpersoner, og gjelder fra kontraktsmøtet. Den opphører automatisk etter fem år.

Pris

Prisen gjelder for fem år og avhenger av hvilken type bolig du kjøper. Beløpet legges automatisk inn i oppgjøret for din nye bolig, slik at du ikke mottar en egen faktura på denne, men betaler sammen med den resterende kjøpesummen og omkostningene.

• Leilighet og rekkehus med andels- eller aksjenummer	**kr 8 900,-**
• Leilighet og rekkehus med seksjonsnummer	**kr 11 900,-**
• Rekkehus med eget gnr./bnr.	**kr 18 500,-**
• Enebolig, fritidsbolig, tomannsbolig, tomt	**kr 18 500,-**

Spørsmål

Har du spørsmål om Boligkjøperforsikringen, kan du kontakte oss på telefon **915 03 100** eller lese mer på gjensidige.no/forsikring/boligkjoperforsikring.

Egne notater:

_____

_____

_____

_____

_____

_____

_____

_____

_____

_____

_____

_____

_____

FREM EIENDOMSMEGLING AVD. RØYKEN

Postboks 62, 3440 Røyken
Spikkestadveien 92 B, 3440 Røyken

Tlf: 31 29 74 00
https://fremeiendomsmegling.no/

Org.no. NO 979915772

KJØPETILBUD

Undertegnede gir med dette følgende kjøpetilbud på eiendommen:

Budets størrelse: Kr**.** _____
+ omkostninger (tinglysningsgebyrer, dokumentavgift m.v. beskrevet i salgsoppgaven)

Kjøpet vil bli finansiert slik:

Långiver: _____ Kontaktperson og tlf.nr:_____ kr_____

Egenkapital:_____ Kontaktperson og tlf.nr:_____ kr_____

Egenkapitalen består av: ☐ Salg av nåværende bolig eller annen fast eiendom

☐ Disponibelt kontantbeløp (bankinnskudd)

Eventuelle forbehold (f.eks. finansiering, salg av egen bolig, etc.):_____

_____

Ønsket overtagelsesdato:_____

Nærværende bud er bindende for undertegnede frem til og med: dato:_____kl:_____
(Budet er bindende til kl 16.00 ovennevnte dato dersom ikke annet klokkeslett er angitt).

Undertegnede er kjent med følgende:

- budgiver er selv ansvarlig for, og må forsikre seg om, at budet er kommet frem til megler og til hans kunnskap innen gjeldende tidsfrister
- inngitt kjøpetilbud kan ikke trekkes tilbake og hvis budet aksepteres, er det inngått en bindende avtale
- selger kan når som helst avslå eller akseptere et hvilket som helst bud, uten nærmere begrunnelse
- selger og megler forutsetter at budgiver har gjort seg kjent med eiendommen gjennom mottatt salgsoppgave med vedlegg og besiktigelse
- budjournal med alle bud fremlegges kjøper etter budaksept, jfr. eiendomsmeglingsforskriftens § 6-4

Se for øvrig vedlagte forbrukerinformasjon om budgivning.

Navn:_____	Navn:_____
Fødselsnr:_____	Fødselsnr_____
Adr:_____	Adr:_____
Postnr:_____ Sted:_____	Postnr:_____ Sted:_____
Mobil:_____ Tlf:_____	Mobil:_____ Tlf:_____
E-post:_____	E-post:_____
Dato:_____	Dato:_____
Sign:_____	Sign:_____

HOL - Liten, sjarmerende hytte på Roahovda, Dagali. Stor naturtomt med flott utsikt og gode solforhold.





Fred-Ivar Myrseth
Eiendomsmegler MNEF / Daglig leder

Spikkestadveien 92 B, 3440 Røyken
91 78 52 72
fred-ivar@fremeiendomsmegling.no