Velkommen til visning!



ÅROS Heimveien 3 F

frem eiendomsmegling



Frem overlent eiendoms megling

Type bolig:	Leilighet
Eierform:	Eierleilighet
Soverom:	2
BRA-i	91,0 m2
Total BRA	91,0 m2
Byggeår	2025
Tomt	1375




3F

























Frem
overlent
eiendoms
megling





Frem
overlent
eiendoms
megling



















Heimveien 3 F, 3474 ÅROS

Selveierleilighet - Underetasje



Ordernr. 15086176

Anticimex

Planskissen er ikke i målestokk.
Oppgitte mål er innvendig og kan ikke betraktes som eksakte. Det tas ikke ansvar for evt. feil.
Planskisse er utarbeidet av Anticimex. Alle rettigheter ved bruk av planskisse tilhører Anticimex.

Fred-Ivar Myrseth

Det å selge bolig er en av de viktigste avgjørelsene de fleste gjør i livet. Det er mange ting du trenger å tenke på og mange ting du trenger råd til. Jeg er utdannet eiendomsmegler og er medlem i Norges eiendomsmeglerforbund (MNEF). I 1987 begynte jeg å arbeide med megling og har siden 1988 arbeidet med hovedvekt på markedet i Asker, Røyken og Hurum.

Få andre meglere, som er etablert i dette området, har arbeidet så lenge med salg avbolig- og fritidsboliger.
Da jeg er bosatt i nærområdet kjenner jeg kommunen meget godt. Frem Eiendomsmegling vet at kunnskap om nærområdet er med på å selge eiendommen til potensielle kjøpere. Vi vil blant annet vite hvor skoler, barnehager og forretninger ligger og hvilke turmuligheter det er og mange andre ting det kan vi fortelle om. Når de potensielle kjøpere vet mye om objektet og nærområdene oppnås normalt også gode priser.

Om du vurderer å selge fast eiendom kan jeg love en engasjert megler som ønsker at kundene skal tenke tilbake på en god og vellykket salgsprosess.



frem eiendomsmegling

ÅROS - Romslig selveierleilighet i Åros med god standard. 2 soverom og eget vaskerom. Gangavstand til sentrum.







Adresse:	Heimveien 3 F 3474 ÅROS
Eiendomstype:	Leilighet (Eierleilighet)
	Tomt: Eiertomt
Arealer:	BRA-i: 91,0 kvm
	Total BRA: 91,0 kvm
Prisantydning:	4 650 000,- + omk
Megler:	Fred-Ivar Myrseth +4791785272
	Preben von Malchus +4799547700
Eier/Selger:	Kay-Stian Andersen og Tone Jøranlid
Matrikkel:	GNR 251, BNR 737, snr 3 i Asker kommune
FREM EIENDOMSMEGLING AVD. RØYKEN	Oppdragsnr. 8260177

STANDARD
Leilighet med moderne og fine løsninger. Innredet i duse farge, det er sorte stilige vinduer og en flott eikeparkett og fliser på gulvene.
Leiligheten er oppført med en god standard og kvaliteter. Bygget er utvendig kledd med panel, det er banebelegg på taket og grunnmur av betong. Betong plate med radonduk i henhold til TEK.

Våtromsplater på bad/wc, fliser på gulv med varmekabler. Vegghengt toalett og dusjvegger i herdet glass. Fliser i entrè 30x30 med varmekabler. Parkett i øvrige rom av god kvalitet. Malte himlinger og hvite moderne, slette dører.
En del innfelt belysning i tak.

Markterrasse som er romslig både ved inngangen og utenfor stue.

BYGGEMÅTE
Leilighetsbygg oppført i 2026. Grunnmur av betong. Bygget er oppført med underetasje. Yttervegger av trekonstruksjoner. Utvendige fasader er kledd med liggende trekledning. Etasjeskillere av betong. Pulttak i trekonstruksjoner. Yttertak er belagt med asfaltpapp. Entrédør med glassfelter. Vinduer med karmer
av tre, som er utvendig belagt med metallplater.Terrassedør med karmer av tre, som er utvendig belagt med metallplater.

AREALER
Totalt bruksareal: 91,0 m²
- BRA-i: 91,0 m²

BRA i U-etasje: 91 kvm.
Fellesbod 1.etasje: 5 kvm BRA-e

I tillegg kommer TBA (terrasse-/balkongareal): 31,0 m²

Totalt gulvareal (GUA) er m², som er summen av totalt bruksareal + areal med lav himlingshøyde (ALH): m².

INNHOLDSBESKRIVELSE
Leiligheten inneholder:
Gang, 2 soverom, romslig bad og eget vaskerom innenfor bad og stor stue/kjøkken med utgang til stor terrasse på hele 29 kvm samt hage.
Utvendig sportsbod på 5 kvm.

OPPVARMING
Varmekabler i entrè og bad, peisovn til vedfyring i leiligheten. Ventilasjon med varmegjenvinning.

Dersom rom for varig opphold ikke har vegg- eller fastmonterte varmekilder ved visning følger dette heller ikke med.

ENERGIMERKING
Energiattest med energimerke og energikarakter B kan fås ved henvendelse til megler.

TEKNISKE INSTALLASJONER
Vannrør med rør-i-rør system. Fordelerskap for rør-i-rør system er plassert på vaskerom. Vanninntaksrør i plast.
Hovedstoppekran er plassert på
vanninntaksrør. Synlige avløpsrør i plast. Stakeluke er ikke lokalisert, og derfor heller ikke undersøkt. Det er ikke kjent om stakeluke er etablert. Automatisk vannstopper med fuktsensor på kjøkken. Varmtvannsbereder på ca 200L (fra byggeår) plassert på vaskerom. Balansert ventilasjon med ventilasjonsaggregat plassert i vaskerom. Ventilasjonsanlegget er utstyrt med varmegjenvinning.

ELEKTRISK ANLEGG
Det gjøres oppmerksom på at en tilstandsrapport kun inneholder en forenklet kontroll av det elektriske anlegget, og at megler ikke har innhentet særskilte opplysninger om det finnes pålegg fra E.Verk på eiendommen.

TILSTANDSRAPPORT
Selger har i forbindelse med salget innhentet en tilstandsrapport. Rapporten er en teknisk gjennomgang av boligen og angir eventuelle byggetekniske avvik, samt kostnadsoverslag for eventuelle oppgraderinger. Tilstandsrapporten og selgers egenerklæring er en del av denne salgsoppgaven og må leses nøye av interessenter før det legges inn bud. Kjøper anses kjent med de opplysninger som tydelig gis i en offentlig godkjent tilstandsrapport, og kan følgelig ikke reklamere på belyste forhold. Vi vil gjøre spesielt oppmerksom på viktigheten av å lese igjennom rapportens TGIU (tilstandsgrad ikke undersøkt), samt TG2 og TG3 som angir avvik fra normal slitasje, høy alder, bygningsdel som må utbedres, og lignende. Det følgende er hentet fra den bygningssakkyndiges beskrivelse av boligen:

Oppsummering av avvik med tilstandsgrad 2 (TG2, totalt 2 stk.) og tilstandsgrad 3 (TG3, totalt 0 stk.) fra vedlagt tilstandsrapport.
Følgende bygningsdeler har fått TG2 (vesentlig avvik) i tilstandsrapporten:

Våtrom - Vaskerom:
- Vannrør: Synlige vannrør/kran til vaskemaskin er ikke tilstrekkelig festet, noe som kan medføre bevegelser i rørsystemet.

Andre rom:
- Overflate gulv: Synlige deler av gulvets overflatemateriale ved dør fra entre i spisestue har enkelte riper og hakk. Forholdet vurderes i hovedsak til å være av estetisk betydning, men riper og hakk av en viss dybde kan gjøre at fuktighet som for eksempel fra rengjøring forårsaker misfarging eller lignende konsekvenser. Fornying av overflater, lokale utbedringer eller utskiftning kan iverksettes ved behov.

Følgende bygningsdeler har fått TG3 (store eller alvorlige avvik) i tilstandsrapporten:
Det ble ikke funnet noen punkter med denne tilstandsgraden i rapporten.

TGIU - Ikke undersøkt:
Kontroll i tilliggende konstruksjon ikke utført: På grunn av våtrommets utforming og bruk er det ikke praktisk mulig å gjennomføre hulltaking og fuktmåling i et område som regelmessig utsettes for bruksvann, og som vurderes å være det området hvor skader erfaringsmessig forekommer.

Innvendig stakeluke: Innvendig stakeluke er ikke påvist inne i boenheten.

Ovennevnte punkter er på ingen måte utfyllende. For ytterligere informasjon om byggemåte, årsak bak tilstandsgrader, konsekvens og anslag på eventuelle

utbedringskostnader, se tilstandsrapport som ligger vedlagt. Interessenter oppfordres til å kontakte bygningssakyndig ved eventuelle bygningstekniske spørsmål.

LØSØRE OG TILBEHØR
Hvitevarer som ikke er integrert, følger normalt ikke med. I de tilfeller det medfølger hvitevarer i handelen, overleveres disse uten noen form for garanti utover leverandørgaranti.

Det gjøres oppmerksom på at løsøre som har en klar karakter av å være en del av selgers møbler - selv om det er skrudd opp på veggen, normalt sett ikke vil medfølge boligen ved overtakelse.

TOMTEN
1375,00 m² eiet tomt.

Tomten er ferdig opparbeidet med plen og diverse beplantninger. Gruset innkjøring, biloppstillingsplasser og internvei. Hele tomten er fellesareal for sameiet men hver enkelt beboer bruker det som naturlig tilhører seksjonen og har vedlikehold på denne delen.

PARKERING
Parkering på felles biloppstillingsplass på felles tomt. Det er etablert totalt 6 parkeringsplasser for sameiet. En for hver bolig samt to gjesteplasser

OMRÅDEBESKRIVELSE
Tettstedet Åros ligger med Oslofjorden på den ene siden og marka på den andre. Man kan boltre seg i flotte turmuligheter hele året, med oppkjørte og opplyste skiløyper, badestrender, kyststi og milevis med skog og mark, passende for både sykkelturer, lange løpeturer eller korte rusleturer. Det er båthavn i Lagahølet, litt nærmere Sætre. I tillegg er Åroselva kjent for sitt lakse-/ørretfiske.

I Åros finner man tannlege, lege, kafe, frisør, matbutikk (Rema 1000) og gårdskafe, for å nevne noe. I Slemmestad, kun 10 minutters kjøring unna, ligger Rortunet senter. Rortunet nyåpnet rett før jul i 2021 og er et stort og moderne kjøpesenter. Man kan også ta Oslofjordtunellen og være på Vinterbrosenteret på under en halv time. I Sætre finner man nærsenter med matbutikker, vinmonopol, apotek, frisører, småbutikker og flere spisesteder, for å nevne noe.

Idrettsforeningene Graabein, ROS og NÅIF har mange forskjellige fritidsaktiviteter for både barn og voksne. Det er flere treningssentre på Sætre og svømmehall og treningssenter i Røyken.

Det er bussforbindelse til Drammen og Oslo, med ekspressbusser til Oslo om morgenen og tilbake om ettermiddagen. Alternativt kan man ta toget fra Røyken til Oslo eller hurtigbåten fra Slemmestad til Aker Brygge. Det er ca. 25 minutters kjøring til Asker og Drammen. Ca. 45 minutter til Oslo.

SKOLE OG BARNEHAGE
Barneskolen i området (Frydenlund) er forholdsvis ny og der er det også kommunal barnehage og flerbrukshall. I tillegg er det flere barnehager i området.
Ungdomskolen er på Sætre i disse dager bygges det ny stor skolepark ved Grytnes.

Dersom skole- og barnehagetilbud er av betydning for kjøpet, må interessenter selv sjekke dette med skolesjefens kontor.

BEBYGGELSE I NÆROMRÅDET
Området består av eneboliger, tomannsboliger og noe eldre hyttebebyggelse.

ADKOMST
Fra Oslo: Følg E 18 og ta av til Asker. Kjør videre mot Heggedal, deretter E134 retning Drøbak og følg så videre mot Åros.
Fra Drammen: Følg E134 i retning Drøbak og følg videre mot Åros. Det vil bli skiltet med Frem visningskilt ved fellesvisninger.

KOMMUNALE AVGIFTER
Kommunale avgifter utgjør 15 000 pr. år. I dette inngår gebyr for vann, avløp, renovasjon og feiing/tilsyn. Det kan forekomme variasjoner i avgiftene som følge av forbruk og eventuelle endringer i gebyrer og avgifter.

FELLESUTGIFTER
Fellesutgiftene justeres normalt årlig iht. boligselskapets faktiske driftsutgifter, og de fordeler seg som følger:

Kr. 1 200,- pr. mnd. og inkluderer:
Forsikring

Det gjøres oppmerksom på at en eventuell renteøkning, vedlikeholdsarbeid eller andre tiltak som iverksettes av boligselskapet kan medføre økning i felleskostnadene.

ANDRE LØPENDE KOSTNADER
Ny eier må belage seg på bl.a. følgende løpende tilleggsutgifter:

Estimert strømforbruk som tilsvarer ca kwh. pr. år.
Årlig forsikringspremie betales via fellesutgiftene.
Årlig vei-/velavgift utgjør ca. kr. 2.000,- pr år.
Boligen er tilknyttet Altibox som leverandør av kabel-tv og internett. Priser kan sjekkes på leverandørens hjemmesider. Tv-tuner/dekoder medfølger ikke.

Utgiftene er basert på nåværende eiers forbruk. Ny eier må selv tegne nødvendige forsikringer.

NORGESPRIS
Det er inngått avtale om Norgespris for denne eiendommen, og avtalen følger boligens målepunkt. Kjøper vil derfor overta denne avtalen sammen med eiendommen, som løper til og med 31. desember 2026. For inneværende periode er strømprisen fastsatt til 50 øre per kWh inkludert mva, og neste prisjustering vil gjøres 1. januar 2027.

FORSIKRING
Eiendommen er forsikret i Fremtind.

FORMUESVERDI
Ifølge Skatteetaten var formuesverdien for inntektsåret 2025 er det ikke gitt formuesverdi ennå. Normalt er denne på ca 30% av boligens verdi som primærbolig.

Formuesverdien justeres normalt sett årlig, og det henvises til Skatteetatens websider for mer informasjon.

Stortinget har vedtatt en oppdatert modell for beregningen av formuesverdi fra 01.01.2026, og det tas forbehold om at formuesverdien kan øke ved endelig fastsettelse av formuesverdien i skatteåret.

SAMEIET
Sameiet Heimveien 3, Org.nr: 836 970 632
Forretningsfører:

Sameiet består av 4 seksjoner og den aktuelle seksjonen har sameiebrøk 1/4. Vedtekter og ordensregler ligger vedlagt salgsoppgaven. Øvrige dokumenter for sameiet kan fås ved henvendelse til megler.

Det gjøres oppmerksom på at ingen kan kjøpe eller på annen måte erverve flere enn 2 boligseksjoner i samme eierseksjonssameie, jf. lov om eierseksjoner.

FELLESGJELD
Sameiet har ikke fellesgjeld.

ÅRSREGNSKAP
Finnes ikke p.t.

STYREGODKJENNELSE OG FORKJØPSRETT
Det kreves ikke styregodkjennelse av kjøper. Boligen er heller ikke beheftet med forkjøpsrett.

DYREHOLD
Dyrehold er tillatt.

TOTALPRIS INKL. OMKOSTNINGER
I tillegg til kjøpesummen må kjøper betale:
Dokumentavgift kr 116 250,00,-
Tgl.gebyr skjøte kr 545,00,-
Tgl.gebyr pantedokument kr 545,00,-
Pantattest kjøper kr 300,00,-
Boligkjøperpakken Gjensidige kr 12 990,00,-

Dersom eiendommen selges til prisantydning og det kun tinglyses ett pantedokument, er totalprisen inkl. offentlige gebyrer, avgifter og øvrige kostnader kr 4 780 630,-. Det tas forbehold om endringer i offentlige gebyr.

Kjøper har anledning til å tegne valgfri boligkjøperforsikring hos Gjensidige. Siste frist for bestilling er på kontraktsmøtet.

BETALINGSBETINGELSER
Kjøpesummen inkludert omkostninger, samt pantedokument tilknyttet eventuelt lån, skal være disponibelt hos megler senest 2 virkedager før overtagelsen. Kjøper oppfordres til å innbetale kjøpesummen som ikke kommer fra låneinstitusjon i én samlet innbetaling fra egen konto i norsk bank.

MIDLERTIDIG BRUKSTILLATELSE OG FERDIGATTEST
Det foreligger ferdigattest datert 10.07.2025.

KONTROLL AV BYGGETEGNINGER
Byggetegninger fra kommunen samsvarer med dagens bruk av boligen. Kopi av tegninger og eventuelle attester kan fås ved henvendelse hos megler.

REGULERING
Eiendommen er regulert til bolig iht. reguleringsplan Åros syd

For øvrig ligger eiendommen i et område som er avsatt til boligbebyggelse i kommuneplanens arealdel.

Kopi av situasjonskart og reguleringsplan er vedlagt salgsoppgave.

VEI, VANN OG KLOAKK
Eiendommen har privat adkomst fra Lille Åros vei og frem til boligen. Betaling til veilaget for drift og vedlikehold av veien.

Eiendommen er tilknyttet kommunalt ledningsnett via private stikkledninger. Eier er selv ansvarlig for private stikkledninger til bygningen.

RETTIGHETER OG HEFTELSER
Kommunen har lovbestemt legalpant i sameiets eiendom som sikkerhet for betaling av kommunale gebyr. Eiendommen overdras fri for pengeheftelser, foruten om sameiets legalpant iht. eierseksjonsloven § 25, som sikkerhet for forfalte felleskostnader og andre krav.

Følgende tinglyste servitutter følger eiendommen ved overskjøting til ny hjemmelshaver:

Dnr. 381056, tgl. 03.04.2025 - Seksjonering
SNR: 3
Formål: Bolig
Tilleggsdel: Bygning
Sameiebrøk: 1 / 4

Utskrift av heftelser kan fås ved henvendelse til megler. Kjøpers bank vil få prioritet etter disse. For servitutter eldre enn fradelingsdato og eventuelle arealoppføringer som kan ha betydning for denne matrikkelenhet henvises det til avgivereiendommen. Ta kontakt med megler for mer informasjon.

UTLEIE
Seksjonen har ingen utleiedel, men normalt vil det være anledning til å leie ut hele eller deler av seksjonen, så sant utleiearealet er godkjent for varig opphold og har forsvarlige radonverdier. Det gjøres allikevel oppmerksom på at kortidsutleie av hele seksjonen i mer enn 90 døgn per år allikevel ikke er lov iht. eierseksjonsloven. Leietaker må følge ordensregler, vedtekter og må ev. styregodkjennes på lik linje som kjøper.

RADON
Det gjøres oppmerksom på at det ved utleie er krav til å gjennomføre radonmåling, og at forsvarlige nivåer skal kunne dokumenteres. Kravet gjelder alle typer utleieboliger, inkludert leiligheter og hybler i tilknytning til egen bolig, såfremt det betales husleie.

EIENDOMMEN
Heimveien 3 F
251/737/0/3 i Asker
Type bolig: Leilighet

SELGER
Tone Jøranlid og Kay-Stian Andersen

EIENDOMSMEGLER
Oppdragsnummer: 8260177
Ansvarlig megler: Fred-Ivar Myrseth
Frem Eiendomsmegling AS, avd. Røyken
Frem Eiendomsmegling AS - NO 979 915 772 MVA

OM SALGSOPPGAVEN
Salgsdokumentasjonen er basert på selgers opplysninger gitt til bygningssakkyndig og eiendomsmegler, opplysninger mottatt fra det offentlige og eventuelle forretningsføreropplysninger. Interessenter oppfordres til å undersøke eiendommen godt, gjerne sammen med sakkyndig, og til å lese gjennom fullstendig salgsoppgave med vedlegg før bud inngis.

Salgsoppgaven med alle opplysninger er lest og godkjent av selger. Den er ikke komplett uten følgende vedlegg:

- Egenerklæring
- Tilstandsrapport
- Kartutsnitt
- Kommunale opplysninger

Uautorisert kopiering eller gjenbruk av tekst og bilder fra denne salgsoppgaven er ikke tillatt.

OVERTAKELSE
Overtakelse etter avtale med selger. Interessenter oppfordres til å angi ønsket overtakelse i budskjema.

BOLIGKJØPERFORSIKRING
Kjøper har anledning til å tegne Boligkjøperforsikring eller Boligkjøperpakke, og dette må bestilles senest i forbindelse med signering av kjøpekontrakt. Kostnaden for forsikringen legges til kjøpesummen.

Frem Eiendomsmegling mottar et honorar for formidling av denne forsikringen.

BOLIGSELGERFORSIKRING
Selger har tegnet Boligselgerforsikring levert av Gjensidige. Forsikringen dekker selgers ansvar etter avhendingsloven begrenset oppad til kr. 14 000 000,-. Egenerklæringsskjema er vedlagt salgsoppgaven og interessenter oppfordres til å gjennomgå dette før bud inngis.

BUDGIVNING
Det er viktig at du gjør deg kjent med all informasjon om boligen, og at du har spurt om det du eventuelt lurer på, før du legger inn et bud. Forbrukerinformasjon om budgivning er vedlagt denne salgsoppgaven og kan også finnes på vår hjemmeside https://fremeiendomsmegling.no/8260177.

Alle bud og budforhøyelser skal være skriftlig. I tillegg må legitimasjon være fremlagt, og budet skal signeres av budgiver. Eiendomsmegler kan ikke formidle bud før disse kravene er oppfylt. Vi oppfordrer til å inngi bud elektronisk, ved å trykke på "Gi bud"-knappen på eiendommens hjemmeside på [HJEMMESIDE].

Ved å benytte denne tjenesten vil vilkårene om legitimasjon og signatur fra budgiver være oppfylt. Eventuelle forhøyelser eller endringer av budet kan bekreftes pr SMS eller på e-post. Husk alltid å ringe megler etter at du har sendt et bud eller budforhøyelse, for å forsikre deg om at budet er mottatt og kan formidles til selger. Eiendomsmegler har ikke ansvar for forsinkelser som skyldes tekniske feil.

Eiendomsmegler skal legge til rette for en forsvarlig avvikling av budrunden. For at budene skal kunne bli behandlet og videreformidlet skriftlig til alle involverte parter, må alle bud ha en tilstrekkelig lang akseptfrist, jf. eiendomsmeglingsforskriften § 6-3. Selger må også skriftlig akseptere budet før aksept kan formidles til budgiver, så akseptfrist bør derfor være på minimum 30 minutter. Bud kan uansett ikke settes med kortere frist enn kl. 12.00 første virkedag etter siste annonserte visning.

Akseptfristen er absolutt, det vil si at selger må akseptere budet og kjøper meddeles aksepten innen utløpet av akseptfristen. Dersom du utsetter inngivelse av bud til tett opp mot akseptfristen på et annet bud er det en reell fare for at eiendommen kan bli solgt før ditt bud kommer frem til megler, eller megler rekker å bringe budet videre til selger.

Etter at eiendommen er solgt vil kjøper og selger få tilsendt budjournal. Dette innebærer at alle bud vil bli gjort kjent for partene i den endelige kjøpsavtalen. Øvrige budgivere kan be om å få en kopi av budjournalen i anonymisert form.

OPPGJØR
Oppgjøret gjennomføres avFrem Eiendomsmegling, NO 979915772 MVA. Det forutsettes av boligen skal overskjøtes til kjøper, og tinglyses på kjøper som ny eier.

LOVANVENDELSE
Generelle bestemmelser Salgsoppgaven er basert på de opplysningene selger har gitt til megler, den bygningssakyndiges tilstandsrapport, samt opplysninger innhentet fra kommunen, Kartverket og andre tilgjengelige kilder. Det er viktig at kjøper setter seg grundig inn i alle salgsdokumentene, herunder salgsoppgave, tilstandsrapport og selgers egenerklæring. Kjøper anses kjent med forhold som er tydelig beskrevet i salgsdokumentene, og slike forhold kan ikke påberopes som mangler. Dette gjelder uavhengig av om kjøper har lest dokumentene. Alle interessenter oppfordres til å undersøke eiendommen nøye, gjerne sammen med fagkyndig før bud inngis. Kjøper som velger å kjøpe usett kan ikke gjøre gjeldende som mangel noe han burde blitt kjent med ved undersøkelsen. Dersom det er behov for avklaringer, anbefaler vi at interessenter rådfører seg med eiendomsmegler eller egne rådgivere før det legges inn bud.

En bolig som har blitt brukt i en viss tid, har vanligvis blitt utsatt for slitasje og skader kan ha oppstått. Slik bruksslitasje må kjøper regne med, og det kan avdekkes enkelte forhold etter overtakelse som nødvendiggjør utbedringer. Normal slitasje og skader som nødvendiggjør utbedring, er innenfor hva kjøper må forvente og vil ikke utgjøre en mangel. Kjøper og selgers rettigheter og plikter reguleres av avtalen mellom partene, samt informasjonen som har vært tilgjengelig for kjøperen i forbindelse med handelen. Avtalen utfylles av avhendingsloven, og det gjelder ulike avtalevilkår avhengig av om kjøper er forbrukerkjøper eller ikke. Dette er nærmere beskrevet nedenfor.

På grunn av ulike avtalevilkår kan selger vurdere bud fra en som ikke er forbruker, ulikt fra en forbrukers bud. Dersom kjøper ikke er forbruker, er selger sitt mulige mangelsansvar begrenset fordi eiendommen selges «som den er». Selger kan ikke ta «som den er» forbehold ovenfor en forbrukerkjøper. Selv et lavere bud fra en som ikke er forbruker kan foretrekkes fordi begrensningen i mulig mangelsansvar kan ha egenverdi for selger. Selger står fritt til å forkaste eller akseptere ethvert bud, og er for eksempel ikke forpliktet til å akseptere høyeste bud. Budgiver skal i budskjemaet avgi egenerklæring om budgiver er forbruker eller næringsdrivende/person som hovedsakelig handler som ledd i næringsvirksomhet.

Forbrukerkjøp - definisjon: Med forbrukerkjøp menes kjøp av eiendom når kjøperen er en fysisk person som ikke hovedsakelig handler som ledd i næringsvirksomhet. Forbruker - avtalevilkår: Eiendommen har en mangel dersom den ikke er i samsvar med kravene som følger av avtalen, eller det foreligger brudd på bestemmelsene i avhendingsloven §§ 3-2 til 3-8. Hvis eiendommen ikke er i samsvar med det kjøperen må kunne forvente ut ifra alder, type og synlig tilstand, kan det være grunnlag for mangelskrav. Det samme gjelder hvis det er holdt tilbake eller gitt uriktige opplysninger om eiendommen. Dette gjelder likevel bare dersom man kan gå ut ifra at det virket inn på avtalen at opplysningen ikke ble gitt eller at feil uriktige opplysninger ikke blir rettet i tide på en tydelig måte. Boligen kan ha en mangel etter avhendingsloven § 3-3 dersom det er avvik mellom opplyst og faktisk innvendig areal, forutsatt at avviket er på 2% eller mer og minimum 1 kvm.

Ved beregning av et eventuelt prisavslag eller erstatning må kjøper selv dekke tap/kostnader opptil et beløp på kr. 10 000 (egenandel).

Ikke-forbruker (næringsdrivende) - definisjon: Hvis kjøper er en juridisk person, eller en fysisk person som hovedsakelig handler som ledd i næringsvirksomhet, vil kjøpet ikke anses som et forbrukerkjøp. Ikke-forbruker - avtalevilkår: Eiendommen har en mangel dersom den ikke er i samsvar med kravene som følger av avtalen. Eiendommen selges «som den er», og selgers ansvar utover det konkret avtalte er da begrenset etter avhendingsloven § 3-9, første ledd andre setning. Avhendingsloven § 3-3 andre ledd fravikes, og hvorvidt boligens arealsvikt utgjør en mangel vurderes etter avhendingsloven § 3-8. Informasjon om kjøpers undersøkelsesplikt, herunder oppfordringen om å undersøke eiendommen nøye, gjelder også for kjøpere som ikke anses som forbrukere.

PERSONVERN
Vi gjør oppmerksom på at interessenter kan bli registrert for oppfølging, og at personopplysninger om budgivere og kjøpere vil bli lagret. Videre opplyser vi at mulighetene for å slette sine personopplysninger er begrenset, som følge av at eiendomsmeglingsforetak har plikt til å oppbevare kontrakter og dokumenter i minst 10 år, iht. eiendomsmeglingsforskriften.

HVITVASKINGSREGLENE
I henhold til lov om hvitvasking og terrorfinansiering er eiendomsmegler forpliktet til å gjennomføre kontrolltiltak overfor selger og kjøper, herunder også fullmektiger. Kontrolltiltak kan eksempelvis være å bekrefte kunders og reelle rettighetshaveres identitet, innhente kopi av gyldig legitimasjon, samt å innhente opplysninger om kundeforholdets formål og tilsiktede art. Hvis slike kontrolltiltak ikke lar seg gjennomføre, vil eiendomsmegler ikke kunne etablere kundeforholdet eller utføre transaksjonen.

Dersom kjøper og selger ikke bidrar til å gjennomføre kontrolltiltakene, og dette medfører vesentlig forsinkelse eller at transaksjonen ikke kan gjennomføres, er dette å anse som mislighold av avtalen. Slikt mislighold kan gi rettigheter etter henholdsvis kapittel 5 og kapittel 4 i avhendingsloven.

Partene er selv ansvarlige for eventuelle kostnader og ansvar dette kan medføre. Eiendomsmegleren eller foretaket kan ikke ansvarliggjøres for de konsekvenser dette vil kunne få for partene eller andre som har interesser i eiendomshandelen.

Megler må melde inn eiendomshandler som fremstår mistenkelige til Økokrim. Innmelding av saker vil skje uten at partene varsles.

MEGLERS VEDERLAG
Følgende er avtalt om meglers vederlag, og skal betales av selger:

Provisjon 1,400 % av salgssummen inkl. mva (minimum 55 000 inkl. mva)

Oppstart - og tilrettelegging; som inkluderer; Registrering og innhenting av pålagte opplysninger • Interiørveiledning fra stylist • Utarbeidelse og trykking av salgsoppgaver • Til-salgs plakat på huset og i utstillingsvinduer: 18 500,00
Stor annonsepakke på Finn.no, "Finn Frem/Blink" - digital annonse via Facebook, Instragram, og de største nettavisene, "Ukens bolig" i 7 dager på Finn.no, Eiendommens hjemmeside på fremeiendomsmegling.no, Digital annonsering i lokalavisene Budstikka og Røyken og Hurums avis.: 29 500,00
Oppgjørshonorar : 7 900,00
Visninger: 3 500,00
Grunnboksutskrift og andre tinglyste bestemmelser: 1 950,00
E-signering og digitale tjenester: 1 860,00
Megler tilstede på overtakelse: 3 500,00

Selger skal betale utlegg iht. oppdragsavtalen stipulert til ca. kr. 19 281.
Samlet skal selger betale ca. kr. 144 366 for vederlag og utlegg ved salg til prisantydning.

Dersom handel ikke kommer i stand eller oppdraget sies opp, har oppdragstaker krav på rimelig vederlag for medgått tid/utført arbeid og avtalte utgifter (utgifter til påløpte visninger, innhenting av opplysninger, markedspakke og tilrettelegging), samt eventuelle utlegg. Alle priser er inkl. mva.

Nabolagsprofil

Heimveien 3F - Nabolaget Åros - vurdert av 66 lokalkjente

Nabolaget spesielt anbefalt for

- Familier med barn
- Etablerere
- Husdyreiere

Offentlig transport

Åros sentrum Linje 250, 250N, 255E, 261	9 min 0.7 km
Sætre bussterminal/sentrum Totalt 8 ulike linjer	5 min 3.6 km
Bergholmen brygge Linje Drøbak - Oscarsborg - Bergholm...	12 min 8 km
Røyken stasjon Linje L1	13 min 11 km
Asker stasjon Buss, flytog, tog	24 min 18.9 km

Skoler

Frydenlund skole (1-7 kl.) 230 elever, 17 klasser	22 min 1.9 km
Sætre ungdomsskole (8-10 kl.) 224 elever, 18 klasser	8 min 5.2 km
Røyken videregående skole 820 elever	13 min 9.2 km
Frogn videregående skole 426 elever	20 min 16.6 km

«Fargerik bygd med god takhøyde»

Sitat fra en lokalkjent

Opplevd trygghet
Veldig trygt 89/100

Kvalitet på skolene
Veldig bra 79/100

Naboskapet
Godt vennskap 74/100

Aldersfordeling

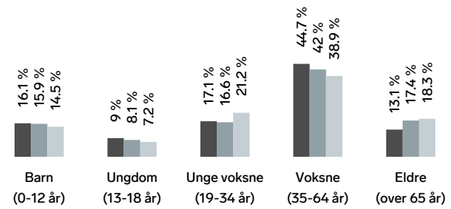

Område	Personer	Husholdninger
Åros	2 436	985
Asker kommune	96 088	39 586
Norge	5 425 412	2 654 586

Barnehager

Spiren barnehage (1-5 år) 30 barn	13 min 1.2 km
Espira Årosfjellet barnehage (1-5 år) 62 barn	19 min 1.6 km
Nedre Høvik Fus barnehage (1-5 år) 47 barn	7 min 5.1 km

Dagligvare

Rema 1000 Åros	8 min
Coop Extra Sætre Post i butikk, PostNord	5 min 3.7 km

FINN Innholdet i nabolagsprofilen er hentet fra ulike datakilder, og feil eller mangler kan forekomme. Vurderinger og sitater er innhentet på web og gir uttrykk for hvordan naboene vurderer nabolaget. FINN.no AS kan ikke holdes ansvarlig for feil/mangler i profilen. Copyright © Finn.no AS 2026

Primære transportmidler

1. Egen bil
2. Buss

Turmulighetene
Nærhet til skog og mark 96/100

Trafikk
Lite trafikk 89/100

Støynivået
Lite støynivå 88/100

Sport

Frydenlund skole Fotball, sandvolleyball	22 min 1.9 km
Frydenlund flerbrukshall Aktivitetshall	23 min 1.9 km
Trento Hurum/Røyken	10 min
Røykenbadet (treningssenter)	13 min

Boligmasse

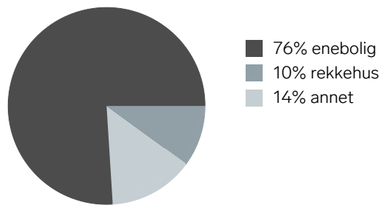

«Stille, rolig og masse hyggelige mennesker»

Sitat fra en lokalkjent

Varer/Tjenester

Sætre Nærsenter	6 min
Åros Apotek	9 min

Aldersfordeling barn (0-18 år)

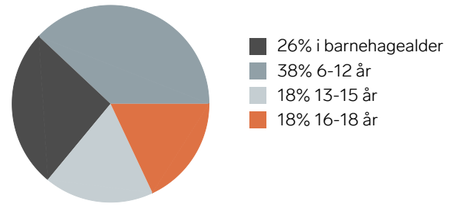

Familiesammensetning

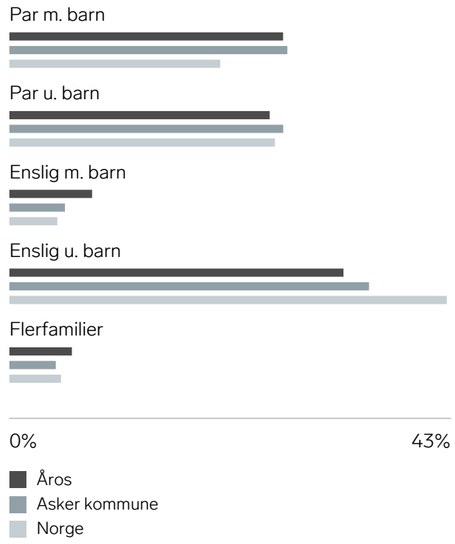

Sivilstand

		Norge
Gift	34%	33%
Ikke gift	53%	54%
Separert	11%	9%
Enke/Enkemann	3%	4%

FINN Innholdet i nabolagsprofilen er hentet fra ulike datakilder, og feil eller mangler kan forekomme. Vurderinger og sitater er innhentet på web og gir uttrykk for hvordan naboene vurderer nabolaget. FINN.no AS kan ikke holdes ansvarlig for feil/mangler i profilen. Copyright © Finn.no AS 2026



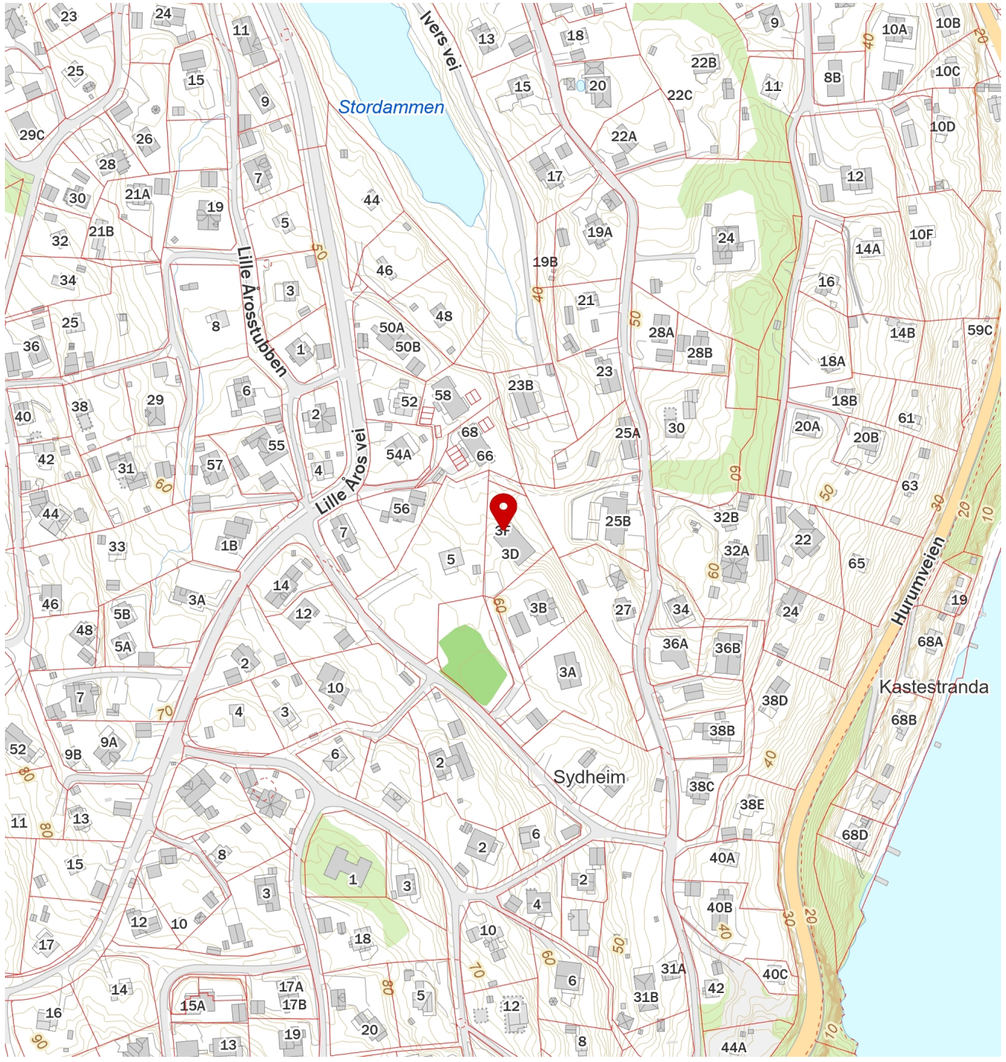

FINN Innholdet i nabolagsprofilen er hentet fra ulike datakilder, og feil eller mangler kan forekomme. Vurderinger og sitater er innhentet på web og gir uttrykk for hvordan naboene vurderer nabolaget. FINN.no AS kan ikke holdes ansvarlig for feil/mangler i profilen. Copyright © Finn.no AS 2026



Anticimex®

Tilstandsrapport

Selveierleilighet

Heimveien 3 F
3474 ÅROS
Gnr./Bnr.: 251/737
Asker kommune

Rapportdato: 01.10.2026
Befaringsdato: 30.09.2026
Referansenummer: 15086176

Areal

Selveierleilighet
Bruksareal: 91 m² (BRA-i: 91 m²)
Felles bod.
Bruksareal: 5 m² (BRA-i: 0 m²)

Totalt bruksareal: 96 m² (BRA-i: 91 m²)

Levert av Anticimex AS

Tlf: 41414128
www.anticimex.no
E-post: boliginspeksjoner.sorost@anticimex.no

Utførende bygningssakkyndig:
Rune Nielsen
92854693

Rapportens innhold

Tilstandsrapporten formidler den bygningssakkyndiges analyse, observasjoner og undersøkelser på en forbrukervennlig måte. Vurderingene er gjort uavhengig av oppdragsgiver og andre involverte parter. Rapporten er utarbeidet i henhold til forskrift til avhendingslova (tryggere bolighandel), gjeldende fra 1. januar 2022, med endringer fastsatt av Kommunal- og distriktsdepartementet 16. desember 2025, som trådte i kraft 17. desember 2025 og 1. januar 2026. For valg av tilstandsgrad gjelder de kriteriene som fremgår av NS 3600:2025+AC (heretter kun omtalt som NS 3600:2025). Se nærmere forklaring på siden «Forklaring av tilstandsgrader».

Norsk Standard 3600:2025 inneholder en rekke bestemmelser og tilleggsbestemmelser som går utover minstekravene i forskrift til avhendingslova (tryggere bolighandel). I utgangspunktet er bestemmelser og tilleggsbestemmelser som går utover minstekravene, ikke en del av denne tilstandsanalysen. Det er likevel valgt å inkludere enkelte tilleggsbestemmelser fra Norsk Standard 3600:2025, med mål om å gi forbrukeren en tilstandsrapport med høyere kvalitet og et bedre informasjonsgrunnlag før boligkjøp. En fullstendig oversikt over hvilke tilleggsbestemmelser fra NS 3600:2025 som medtas (i de tilfeller de er relevant/omfattes av undersøkelsesnivået for den aktuelle boligen), finnes på siden «Utfyllende oversikt over rapportens innhold» bakerst i rapporten. Dersom en bygningsdel ikke er beskrevet og tilstandsvurdert i sjekkpunktene som følger, inngår denne ikke i tilstandsanalysen.

Undersøkelsene som er gjort baseres på det som er synlig, med mindre det er angitt at målinger, boring eller stikkprøver skal utføres. Tepper, lette møbler og inventar flyttes dersom det vurderes som nødvendig for å undersøke bygningsdelen. Tyngre møbler og inventar flyttes ikke når de ikke vurderes å skjule vesentlige installasjoner eller innretninger, og det heller ikke foreligger andre grunner til å mistenke at flytting vil avdekke vesentlige forhold.

Risikoopplysninger

En risikoopplysning er den bygningssakkyndiges vurdering av et forhold, lagt frem på en tydelig og forbrukervennlig måte. Opplysningen beskriver sannsynlig årsak, forventede konsekvenser og et foreslått tiltak basert på den mest sannsynlige årsaken. Som hovedregel vil vedlikehold være mer kostnadseffektivt og bærekraftig enn reparasjon, og reparasjon mer bærekraftig enn utskifting. Bærekraft er derfor et sentralt prinsipp i valg av foreslått tiltak, i henhold til NS3600:2025. For rom eller bygningsdeler med tilstandsgrad 3 gis et sjablongmessig kostnadsanslag. I enkelte tilfeller kan en risikoopplysning avvike fra strukturen som nevnes i dette avsnittet, dersom dette vurderes som nødvendig for å sikre en forbrukervennlig fremstilling. Definisjonene av begrepene som nevnes over, baseres på NS3600:2025, med følgende utdypende forklaring:

Årsak er begrunnelse for valgt tilstandsgrad og hvilket kriterium som ligger til grunn

Forklaring: Når det registreres et avvik, symptomer på avvik, eller andre risikoforhold, beskrives dette som en del av risikoopplysningen. Denne delen av opplysningen redigjør for årsaken til valgt tilstandsgrad, og hvilket kriterium som ligger til grunn.

Konsekvens er hvilke følger tilstanden har fått eller kan få hvis det ikke gjøres tiltak eller utbedringer

Forklaring: Konsekvens er vurderingen av hvilke følger et avvik, symptomer på avvik, eller andre risikoforhold vurderes å ha medført, eller kan medføre hvis det ikke gjøres tiltak eller utbedringer. Eksempler på slike følger kan være at forholdet utvikler seg og fører til for eksempel at omfanget øker, at det oppstår følgeskader, økte reparasjonskostnader, eller behov for større tiltak eller utbedringer.

Utbedring / foreslått tiltak gjenoppretter eller ivaretar tiltenkt funksjon, eller motvirker en konsekvens

Forklaring: Når det foreslås et tiltak, må det tas høyde for at eksakte årsakssammenhenger eller omfang av forholdet i de fleste tilfeller ikke er kartlagt. En komplett kartlegging krever stort sett destruktive inngrep i konstruksjoner og ytterligere undersøkelser som må gjøres i sammenheng med en eventuell utbedring. Tiltaket som foreslås er gjort i et bærekraftøyemed, og kan derfor eksempelvis ikke sammenlignes med et pristilbud eller en håndverkeranbefaling, som normalt innebærer større utbedringer og utskiftninger for å oppfylle dagens forventning til moderne løsninger og forskriftskrav. En foreslått utbedring kan variere fra å utføre grunnleggende vedlikehold, enkle reparasjoner, til større arbeider, som utskifting av materialer eller komplett rehabilitering.

Sjablongmessig anslag er et forenklet kostnadsestimat på hva det vil koste å utbedre rom eller bygningsdeler som gis TG 3

Forklaring: Når det gis et sjablongmessig prisanslag, vil estimatet være forbundet med stor usikkerhet. Omfanget og eventuelle skjulte følgeskader oppdages som regel først ved nærmere undersøkelser. Anslaget er gitt i et bærekraftøyemed og baseres i hovedsak på lokale utbedringer, ikke nødvendigvis full utskiftning. Materialvalg, tilkomstforhold og behov for spesialkompetanse er andre forhold som kan påvirke kostnadsbildet i stor grad. Et sjablongmessig prisanslag gir derfor kun en grov indikasjon og må alltid følges opp med befaring av fagpersoner og detaljert kalkulasjon for å sikre et realistisk kostnadsbilde. Dersom den bygningssakkyndige vurderer det som umulig å gi et anslag uten at det først gjøres en ytterligere kartlegging av forholdet, vil tilstandsrapporten vise til behovet for dette. Dette gjøres for å redusere risikoen for spekulative estimater som kan vise seg å være misvisende.



Forklaring av tilstandsgrader

Tilstandsgrad (forkortet til TG) fastsettes for hvert rom eller hver bygningsdel og gir uttrykk for en forventet tilstand på en enkel og visuell måte. TG 0 og TG 1 anvendes når strakstiltak ikke vurderes som nødvendig, og kommenteres i utgangspunktet kun dersom det foreligger praktiske opplysninger som vurderes å være nyttige for leseren av rapporten. TG 2 og TG 3 kommenteres med en vurdering av sannsynlig årsak, konsekvens og foreslått tiltak når dette vurderes som mulig. Det gis et sjablonmessig anslag på hva det vil koste å utbedre rom eller bygningsdeler som gis tilstandsgrad 3. Rom eller bygningsdeler som ikke er mulig å undersøke gis TGIU (ikke undersøkt), og kommenteres etter forholdene. Forhold som kan innebære fare for helse, miljø og sikkerhet (HMS) kommenteres, men vurderes ikke med tilstandsgrad. Det samme gjelder også eksempelvis for elektriske anlegg, radon og branntekniske forhold. Mindre avvik uten vesentlig betydning omtales normalt ikke.

Vurderinger tar som hovedregel utgangspunkt i forskriftskrav eller normal byggeskikk som gjaldt på søknadstidspunktet for boligen, med mindre Forskrift til avhendingslova eller NS 3600:2025 angir et annet referansenivå. I tilfeller der en utførelse fraviker fra forhåndsgodkjente løsninger fra bygningsmyndighetene (preaksepterte ytelser), kan vurderingen av om valgt løsning likevel oppfyller relevante krav eller funksjoner baseres på en fremlagt analyse eller en egen analyse utført av den bygningssakkyndige. Egenanalyser inngår som en naturlig del av den bygningssakkyndiges vurdering. Dette innebærer derfor at en utførelse som fraviker fra normal byggeskikk eller preaksepterte ytelser likevel kan bli vurdert som et mindre avvik, der strakstiltak ikke anses nødvendig – med andre ord en TG1 uten videre kommentar. Bagatellmessige forhold uten vesentlig betydning omtales normalt ikke.

Valg av tilstandsgrad bygger på den bygningssakkyndiges samlede vurdering av rommet, bygningsdelen eller funksjonen som er vurdert. Vurderingen tar hensyn til en rekke forhold, som eksempelvis synlige symptomer, omfang, alder (der dette er relevant), om utførelsen fremstår fagmessig, byggteknisk erfaring, skjønn, lokale forhold, informasjon fra eier, fremlagt dokumentasjon og lignende. Tilstandsgrader fastsettes etter kriteriene i NS 3600:2025, med mindre særskilte forhold tilsier at en annen tilstandsgrad må benyttes. Bransjestandarden angir kriterier basert på en forutbestemt vurdering av risikonivået et gitt avvik typisk medfører. Siden vurdering av dagens tilstand og risiko baseres på en rekke faktorer som kan være unike for den enkelte bolig eller bygningsdel, vil en slik forutbestemt risikovurdering ikke alltid være representativ. Den endelige tilstandsgraden fastsettes derfor etter den bygningssakkyndiges samlede faglige vurdering av det helhetlige tilstands- og risikobildet som fremkommer på befaringsdagen, i hvert enkelt tilfelle.

TG 0 Ingen avvik (funksjonssvikt ikke oppdaget)

Tilstandsgrad 0 gis når bygningsdelen ikke har noen avvik. Bygningsdelen skal være tilnærmet ny, ikke vise tegn på slitasje og det skal være lagt frem dokumentasjon på faglig god utførelse. Det er ingen merknader til delen.

TG 1 Mindre eller moderate avvik (funksjonssvikt ikke oppdaget)

Tilstandsgrad 1 gis når bygningsdelen har mindre avvik. Bygningsdelen skal bare ha normal slitasje, og strakstiltak skal ikke anses som nødvendig. Graden kan også brukes når delen er ny, men der dokumentasjon på faglig god utførelse mangler.

TG 2 Vesentlige avvik (alder, slitasje, skader mv.)

Tilstandsgrad 2 gis når bygningsdelen har vesentlige avvik. Bygningsdelen skal enten ha feil utførelse, en skade eller symptomer på skade, sterk slitasje eller nedsatt funksjon. Graden gis når bygningsdelen trenger vedlikehold eller tiltak i nær fremtid.
Graden skal også brukes når delen er gammel og det er grunn til å varsle om faren for skader på grunn av alderen, eller når det er grunn til å overvåke delen spesielt på grunn av fare for større skader eller følgeskader.

TG 3 Store eller alvorlige avvik (strakstiltak nødvendig)

Tilstandsgrad 3 gis når bygningsdelen har store eller alvorlige avvik. Bygningsdelen har kraftige symptomer på forhold som man må regne med trenger utbedring straks eller innen kort tid. Graden skal også brukes ved påvist funksjonssvikt eller sammenbrudd.

Sjablongmessig prisanslag er gitt på generelt grunnlag og må ikke ses på som et pristilbud fra håndverker. Kostnader ved utbedring avhenger av personlige valg av utførelse og produkter. Markedspris på materialer, produkter og håndverkertjenester vil også innvirke på utbedringskostnaden. For bygningsdeler som er gitt TG3 settes et sjablongmessig prisanslag på utbedringskostnad for tilsvarende standard.

TG IU Ikke undersøkt

TG IU skal kun brukes unntaksvis. Hvis det ikke har vært mulig å undersøke bygningsdelen, for eksempel fordi krypekjelleren er uten inspeksjonsmulighet eller taket var tildekket med snø på undersøkelsestidspunktet, skal dette oppgis.

HMS Forhold som åpenbart kan medføre fare for helse, miljø og sikkerhet

Ikonet (i) benyttes til å rapportere om forhold som åpenbart kan medføre fare for helse, miljø og sikkerhet. Slike forhold vurderes ikke ved bruk av tilstandsgrader. Selv om det ikke er angitt tilstandsgrad, er HMS-opplysninger likevel viktige opplysninger som en kjøper må ta spesielt hensyn til.

Befarings- og eiendomsopplysninger

Befaring

Befaringsdato	30.09.2026
Referansenummer	15086176
Meglerforetakets oppdragsnummer	8-26-0177
Hjemmelshaver/selger	Tone Jøranlid/Kay-Stian Andersen
Bygningssakkyndig inspektør	Rune Nielsen
Tilstede på befaringen	Tone Jøranlid
Utvendige snødekte flater	Nei
Utetemperatur	13 °C
Rapportdato	01.10.2026

Eiendomsopplysninger

Type objekt	Selveierleilighet
Gate/vei adresse	Heimveien 3 F
Postnummer/sted	3474 ÅROS
Kommune	3203 - Asker
Gnr./Bnr.:	251/737
Seksjonsnr.	3
Tomt	Eiet tomt: 0 m²

Bygninger på eiendommen

Bygningstype	Byggår	Tilbygg	Ombygging
Selveierleilighet	2025		
Felles bod.	2025		

Tomtebeskrivelse
Selveierleilighet beliggende Åros, Asker kommune.Felles tomt opparbeidet med blant annet gruset innkjøring, biloppstillingsplasser og internstier. plenarealer og andre forskjellige beplantninger. Adkomst til boligen skjer via egen inngang.

Byggemåte
Leilighetsbygg oppført i 2026. Grunnmur av betong. Bygget er oppført med underetasje. Yttervegger av trekonstruksjoner. Utvendige fasader er kledd med liggende trekledning. Etasjeskillere av betong. Pulttak i trekonstruksjoner. Yttertak er belagt med asfaltpapp. Entrédør med glassfelter. Vinduer med karmer av tre, som er utvendig belagt med metallplater.Terrassedør med karmer av tre, som er utvendig belagt med metallplater.Boligen ventileres hovedsakelig gjennom et mekanisk balansert ventilasjonssystem (med varmegjenvinning).

Oppvarming
Oppvarming av boligen skjer i hovedsak ved bruk av Elektrisk oppvarming, ildsted plassert i stuen, gulvvarme/varmekabler i enkelte rom,

Boligen inneholder
Underetasje: Entre, bad, vaskerom, stue, spisestue, kjøkken og to soverom.

Sammendrag av boligens aktsomhetsforhold

Element	Status	Kontrollpunkt	Side	Sjablongmessig prisanslag
Våtrom - Vaskerom		Vannrør	10	
Andre rom		Overflate gulv	11	

Areal

Beskrivelse av arealmåling og arealbegreper

I henhold til Forskrift til avhendingslova (tryggere bolighandel) er NS 3940:2023 Areal- og volumberegninger av bygninger er lagt til grunn for arealmålinger og arealbegreper i rapporten.

Arealbegreper

Internt bruksareal (BRA-i):	Bruksareal av boenheten innenfor omsluttende vegger. Bruksenheten kan bestå av flere boenheter.
Eksternt bruksareal (BRA-e):	Bruksareal av alle rom som ligger utenfor boenheten/boenhetene, men som tilhører denne/disse.
Innglasset balkong (BRA-b):	Bruksareal av innglasset balkong tilknyttet boenheten. I begrepet inngår også veranda eller altan.
Totalt bruksareal (BRA):	Summen av BRA-i, BRA-e og BRA-b.
Terrasse- og balkongareal (TBA):	Areal av terrasser og åpne balkonger tilknyttet boenheten. I dette arealet inngår også åpen veranda eller altan mv.

Måleverdige arealer

Et areal er måleverdig når vilkår for fri høyde (høyde på minst 1,90 meter med en lengde og bredde på minst 0,60 x 0,60 meter), tilgjengelighet og permanent gangbart gulv oppfylles. I etasjer med skråtak gjelder egne bestemmelser. Ved nødvendige åpninger i etasjeskiller for trapp, måles kun det arealet som opptas av trappen. I etasjen under måles gulvet uten hensyn til trappen. Sjakter, heiser, skorsteiner, innvendige søyler og lignende er unntak og skal måles selv om de ikke oppfyller disse vilkårene og uansett om de har åpning i gulv, tilgjengelighet eller ikke.

Arealer med lav himlingshøyde

Ikke måleverdig gulvarealer som skyldes skråtak og lav himlingshøyde, opplyses som areal med lav himlingshøyde (ALH). ALH opplyses sammen med bruksareal (BRA) og summeres til gulvareal (GUA). Dersom en bolig har arealer bak knevegger som ikke er måleverdige, er disse ikke medtatt som areal med lav himlingshøyde (ALH).

Fysisk oppmåling og kontrollmåling

Det gjøres oppmerksom på at arealopplysninger i denne rapporten er basert på en fysisk oppmåling, og kan avvike fra arealopplysninger basert på byggemeldte tegninger. Dersom det ikke er fremlagt byggemeldte tegninger for boligen, vil den bygningssakkyndige i de fleste tilfeller ikke kunne måle opp skjulte sjakter o.l. Sjakter som betjener flere bruksenheter eller andre formål, for eksempel avfallssjakter, medtas ikke i boligens bruksareal. Det gjøres spesielt oppmerksom på at kontrollmåling av arealer krever kunnskap om bestemmelsene i NS 3940:2023. Dette betyr at kontrollmåling i de fleste tilfeller kun kan utføres av personer med spesialkompetanse. For eksempel vil boenhetens totale bruksareal (BRA) alltid være større enn summen av arealene fra hvert enkelt rom. Dette er på grunn av at boenhetens totale bruksareal inneholder også arealer for innvendige vegger.

Lovlighet

Rommenes bruk kan være i strid med byggteknisk forskrift og mangle godkjenning i kommunen for den aktuelle bruken, men likevel være måleverdig. Eventuelle ulovligheter er derfor uten betydning for klassifisering og oppmåling av måleverdige arealer. Vurderingene av arealene er basert på observasjoner gjort på befaringstidspunktet. Dersom den bygningssakkyndige avdekker åpenbare ulovligheter, for eksempel ulovlig bruksendring, opplyses dette under rapportens avsnitt om vurdering av lovlighetsforhold. Det er de siste byggemeldte tegningene, og at disse er godkjente av bygningsmyndighetene som er sikre holdepunkter for om det formelle og juridiske er i orden. Det gjøres spesielt oppmerksom på at den bygningssakkyndige ikke er ansvarlig for å innhente godkjente tegninger. Dersom godkjente tegninger ikke fremlegges, hefter det derfor en usikkerhet med lovligheten som en kjøper må ta spesielt hensyn til. Konsekvensene kan i enkelte tilfeller være betydelige.

Skjønnsvurderinger

I de tilfeller vurderingen til den bygningssakkyndige er basert på en klar skjønnsvurdering, opplyses dette. Når oppmåling krever at den bygningssakkyndige fastslår tykkelsen på vegger eller andre fysiske skiller, som ikke lar seg måle på en praktisk måte, beregnes dette etter beste evne. I de tilfeller en bolig ikke innehar alle hovedfunksjoner (stue, kjøkken, soverom, bad og toalett) vil hovedbygningen likevel vurderes som en boenhet. Arealet av innglassede terrasser, plattinger og lignende, klassifiseres som innglasset balkong (BRA-b) selv om begrepet balkong er definert som en bygningsdel uten understøttelse til bakken



Arealberegninger

	Bruksareal (BRA)				
Selveierleilighet	Internt bruksareal (BRA - i)	Eksternt bruksareal (BRA - e)	Innglasset balkong (BRA - b)	SUM Etasje	Terrasse- og balkongareal (TBA)
Underetasje	91			91	31
	Entre, bad, vaskerom, stue, spisestue, kjøkken og to soverom.				Markterasser.
SUM	91			91	31
	Total bruksareal: 91 m²				

	Bruksareal (BRA)				
Felles bod.	Internt bruksareal (BRA - i)	Eksternt bruksareal (BRA - e)	Innglasset balkong (BRA - b)	SUM Etasje	Terrasse- og balkongareal (TBA)
1.etasje		5		5	
		Bod			
SUM		5		5	
	Total bruksareal: 5 m²				

Kommentar til arealmålingen

Takhøyden i leiligheten er målt på tilfeldig sted til ca. stue 2,45 meter og bad 2,43 meter.
Ifølge huseier inneholder sameiet fellesarealer som kan benyttes av sameierne. Det opplyses om felles delte arealer som:
utearealer,
boder,
Boligen disponerer en utvendig parkeringsplass.
Terrasse 1 i underetasje oppmålt til 10 m2 (TBA).
Terrasse 2 i underetasje oppmålt til 21 m2 (TBA).

Kontroll av fremlagt dokumentasjon

I forkant av befaringstidspunktet bes eier å gjøre klar og fremlegge dokumentasjon som er relevant for tilstandsvurderingene av boligen, dersom slik dokumentasjon finnes. Dokumentasjon etterspørres i henhold til krav som gis i Forskrift til Avhendingslova, men kun deler av bestemmelsene som gis i NS 3600:2025. Som et eksempel på slik fravikelse, vil manglende dokumentasjon på våtrom ikke vurderes med tilstandsgrad, siden standardens tilleggsbestemmelse «A.2.1.9.1 Dokumentasjon av vanntett sjikt» ikke inngår i denne rapporten. Energiattest etterspørres ikke, da denne normalt utarbeides senere i salgsprosessen og har begrenset relevans for tilstandsanalysen. En fullstendig oversikt over hvilke tilleggsbestemmelser fra NS 3600:2025 som medtas (i de tilfeller de er relevant/omfattes av undersøkelsesnivået for den aktuelle boligen), finnes på siden «Utfyllende oversikt over rapportens innhold» bakerst i rapporten.

Det er i utgangspunktet kun dokumentasjon som fremlegges på befaringstidspunktet som blir kontrollert, og den bygningssakkyndige har ikke ansvar for innhenting av dokumentasjon som ikke blir fremlagt på befaringsdagen. Manglende, ufullstendig eller foreldet dokumentasjon kan påvirke rapportens presisjon og omfang. Den bygningssakkyndige har ikke ansvar for å kontrollere om innholdet i dokumentasjonen er korrekt. Fremlagt dokumentasjon brukes som støtte der den vurderes å tilføre nyttig informasjon. Enkelte vurderinger avhenger i stor grad på om forholdet kan dokumenteres eller ikke. Dette gjelder spesielt for vurdering av eventuelle lovlighetsmangler, elektriske anlegg, radon og brannetekniske forhold. I slike tilfeller, og andre tilfeller hvor dokumentasjon er en del av vurderingen, opplyses dette normalt under de gjeldende sjekkpunktene i rapporten, ikke i tabellen nedenfor. I tabellen nedenfor angis det i utgangspunktet kun hvorvidt dokumentasjon er fremlagt eller ikke fremlagt, eventuelt en henvisning til de deler av rapporten hvor vurderingen er foretatt.

Type dokumentasjon	Kommentar
Egenerklæringsskjema	Fremlagt egenerklæringsskjema signert og datert 17.09.2026.
Byggetegninger for boligen (situasjonsplan, plan-, snitt og fasadetegninger)	Fremlagt plantegning og snitttegning datert 26.11.2021.
Ferdigattest eller midlertidig brukstillatelse	Fremlagt ferdigattest vedrørende nybygg, datert 10.07.2025.
Eventuelle service- og tilsynsrapporter	Ikke fremlagt på befaringsdagen.
Dokumentasjon på/om arbeider utført de siste fem år er utført av håndverkere	Ifølge huseier er det ikke utført arbeider i boligen de siste fem år.
Dokumentasjon av våtrom (arbeider, utførelse, funksjonstesting og lignende)	Ikke fremlagt på befaringsdagen.
FDV-dokumentasjon (forvaltning, drift og vedlikehold)	Ikke fremlagt på befaringsdagen.
Samsvarserklæring(er) på elektriske anlegg/arbeider (utført etter år 1999) og eventuelle tilsynsrapporter knyttet til elektriske anlegg	Det er fremlagt 1 stk. samsvarserklæringer i forbindelse med diverse arbeider utført i perioden 03.09.2026.

Rapport

Våtrom - Bad

Baderom fra byggeår. Flislagt gulv med gulvvarme. Baderomsplater på vegger. Malt himlingsflate. Nedsenket himling med downlights. Vegghengt servantinnredning. Ovenpåliggende servant med armatur. Speil med sidelys og stikkontakt over servant. Dusjhjørne med glass dører. Vegghengt dusjarmatur (hånddusj og regndusj). Vegghengt toalett. Vannrør av type rør-i-rør. Synlige avløpsrør av plast. Mekanisk avtrekk med ventil i himling. Luftespalte for overstrømning under dør.

TG 1 Følgende sjekkpunkter er vurdert, uten at det er oppdaget vesentlige, store eller alvorlige avvik:

Overflater himling - Overflater vegger - Overflater gulv - Fallforhold rundt sluk - Lekkasjesikkerhet - Vanntett sjikt / membran i gulv og vegger - Tettesjiktets tilslutning til sluk - Vannrør - Avløp (inkl. sluk) - Slukets tilkomstmulighet for rengjøring - Plassering av sluk og avrenningsmuligheter - Ventilasjon - Sanitærutstyr og innredning - Utført kontroll i tilliggende konstruksjon

TG 1 Utført kontroll i tilliggende konstruksjon — Det er foretatt hulltaking og utført fuktmåling med egnet instrument i veggkonstruksjon fra tilstøtende rom (soverom 1). Målingen gir kun et øyeblikksbilde og kan endre seg f.eks. med årstider, fukt- og temperaturforhold. Fuktinnholdet i tilgjengelig treverk ble målt med piggelektroder til 6,6 vektprosent. Det ble ikke registrert forhøyet fuktnivå.





Utført kontroll i tilliggende konstruksjon - .

Tettesjiktets tilslutning til sluk - .

Våtrom - Vaskerom

Vaskerom fra byggeår. Flislagt gulv med gulvvarme. Malte veggflater. Malt himlingsflate. Utslagsvask i benk med armatur. Vannrør av type rør-i-rør. Synlige avløpsrør av plast. Mekanisk avtrekk med ventil i himling. Opplegg for vaskemaskin. Varmtvannsbereder plassert i hjørne.

TG 1 Følgende sjekkpunkter er vurdert, uten at det er oppdaget vesentlige, store eller alvorlige avvik:

Overflater himling - Overflater vegger - Overflater gulv - Lekkasjesikkerhet - Vanntett sjikt / membran i gulv og vegger - Tettesjiktets tilslutning til sluk - Avløp (inkl. sluk) - Slukets tilkomstmulighet for rengjøring - Plassering av sluk og avrenningsmuligheter - Ventilasjon - Sanitærutstyr og innredning

TG 2	Vannrør	Synlige vannrør/kran til vaskemaskin er ikke tilstrekkelig festet, noe som kan medføre bevegelser i rørsystemet. Konsekvens er økt risiko for skader og i verste fall lekkasjer over tid. Foreslått tiltak er lokal utbedring.
TGIU	Kontroll i tilliggende konstruksjon ikke utført	På grunn av våtrommets utforming og bruk er det ikke praktisk mulig å gjennomføre hulltaking og fuktmåling i et område som regelmessig utsettes for bruksvann, og som vurderes å være det området hvor skader erfaringsmessig forekommer. Det ble utført et overflatesøk med fuktindikator på utvalgte steder, uten funn som indikerer fuktskader, også i områdene hvor hulltaking ville vært mulig. Alle disse forholdene utgjør grunnlaget for vurderingen om at hulltaking var unødvendig, og undersøkelse av lukkede konstruksjoner er derfor ikke utført.



Tettesjiktets tilslutning til sluk - .

Kjøkken

Åpen kjøkkenløsning. Innredning fra byggeår. Glatte fronter. Benkeplate med laminert overflate. Nedfelt kjøkkenvask med armatur. Benkeskapsbelysning og stikkontakter over kjøkkenbenk. Integrert stekeovn, platetopp, oppvaskmaskin og kjøleskap med fryser. Ventilator i overskap. Komfyrvakt. Vannrør av typen rør-i-rør. Automatisk vannstopper med fuktsensor. Synlige avløpsrør av plast. Gulvflater belagt med parkett. Malte veggflater. Malt himlingsflate.

TG 1 Følgende sjekkpunkter er vurdert, uten at det er oppdaget vesentlige, store eller alvorlige avvik:

Overflate himling - Overflate vegg - Overflate gulv - Vannrør - Avløpsrør - Ventilator - Ventilasjon - Innredning

Tekniske anlegg

Vannrør med rør-i-rør system. Fordelerskap for rør-i-rør system er plassert på vaskerom. Vanninntaksrør i plast. Hovedstoppekran er plassert på vanninntaksrør. Synlige avløpsrør i plast. Stakeluke er ikke lokalisert, og derfor heller ikke undersøkt. Det er ikke kjent om stakeluke er etablert. Automatisk vannstopper med fuktsensor på kjøkken. Varmtvannsbereder på ca 200L (fra byggeår) plassert på vaskerom. Balansert ventilasjon med ventilasjonsaggregat plassert i vaskerom. Ventilasjonsanlegget er utstyrt med varmegjenvinning.

TG 1 Følgende sjekkpunkter er vurdert, uten at det er oppdaget vesentlige, store eller alvorlige avvik:

Vannrør (utover det som nevnes under andre sjekkpunkter) - Fordelerskap og fordelerstammer - Innvendig stoppekran - Varmtvannsbereder - Mekaniske ventilasjonsanlegg (utover det som nevnes under andre sjekkpunkter)

TG 1	Mekaniske ventilasjonsanlegg (utover det som nevnes under andre sjekkpunkter)	Ifølge huseier ble ventilasjonsanlegget sist inspisert og gitt filterbytte i 2026.
TGIU	Innvendig stakeluke	Innvendig stakeluke er ikke påvist inne i boenheten. Det vurderes at boenheten likevel har tilgjengelige stakepunkter gjennom sluk og øvrige komponenter tilknyttet avløpssystemet, men hvordan disse vil fungere i en faktisk brukssituasjon er ikke kjent. TGIU er valgt fordi fullverdig kontroll av stakemuligheter forutsetter spesialkompetanse på rørsystemer.



Fordelerskap og fordelerstammer - .



Innvendig stoppekran - .



Varmtvannsbereder - .



Mekaniske ventilasjonsanlegg (utover det som nevnes under andre sjekkpunkter) - .

Andre rom

Gulvflater belagt med parkett. Gulvflater belagt med fliser. Gulvvarme i entré. Malte veggflater. Malte flater i himling. Glatte innerdører. Mekanisk balansert ventilasjon.

TG 1 Følgende sjekkpunkter er vurdert, uten at det er oppdaget vesentlige, store eller alvorlige avvik:

Overflate himling - Overflate vegg - Innerdører - Ventilasjon

TG 2	Overflate gulv	Synlige deler av gulvets overflatemateriale ved dør fra entre i spisestue har enkelte riper og hakk. Forholdet vurderes i hovedsak til å være av estetisk betydning, men riper og hakk av en viss dybde kan gjøre at fuktighet som for eksempel fra rengjøring forårsaker misfarging eller lignende konsekvenser. Fornying av overflater, lokale utbedringer eller utskiftning kan iverksettes ved behov.

Ildsteder og skorsteiner inne i boligen

Elementpipe fra byggeår. Peisovn med glassdør i stue.

TG 1 Følgende sjekkpunkter er vurdert, uten at det er oppdaget vesentlige, store eller alvorlige avvik:

Skorsteiner inne i boligen - Ildsteder

TG 1	Skorsteiner inne i boligen	Til informasjon er vurderingen av pipen er begrenset til en visuell kontroll av synlige flater, og omfatter ikke funksjonstesting, aldersvurderinger eller inspeksjon av pipens innside (innvendig pipeløp).

Etasjeskiller og gulv på grunn (skjevhetsmåling)

Støpt gulv mot grunn. Målingene er utført som stikkprøver og gir ingen garanti for at det ikke finnes skjevheter som ikke er avdekket. Høydeforskjeller er målt med laser på fem utvalgte punkter i rom som er målt, hvor lokale høydeforskjeller er vurdert innenfor en lengde på to meter. Total høydeforskjell i boligens rom er ikke undersøkt eller målt. Det presiseres også at målingen ble gjort mens boligen var møblert, noe som medfører visse begrensninger.

TG 1 Følgende sjekkpunkter er vurdert, uten at det er oppdaget vesentlige, store eller alvorlige avvik:

Underetasje

TG 1	Underetasje	Basert på en skjønnsvurdering er det valgt å kun utføre skjevhetsmåling i stuen, men i to forskjellige retninger. Begrunnelsen er at stuen er det eneste rommet som anses som velegnet for måling, basert på størrelse og utforming. I stue er det på tilfeldige punkter målt lokale høydeforskjeller opptil 2 mm. Stikkprøvene som er utført har ikke avdekket vesentlige skjevheter.

Yttervegger inkl. fasader

Boligen har yttervegger i trekonstruksjoner. Ytterkledning av liggende trekledning.

TG 1 Følgende sjekkpunkter er vurdert, uten at det er oppdaget vesentlige, store eller alvorlige avvik:

Overflatebehandling - Ytterkledning (fasadematerialer, vannbord, utvendig listverk, o.l.) - Synlige skjevheter eller deformasjoner - Lufting av ytterkledning - Gnagersikring

Vinduer og ytterdører

Boligen har entrédør med glassfelter. Balkong/terrassedør med karm/ramme av tre (fra byggeår). Vinduer med karmer/ramme av tre (fra byggeår).

TG 1 Følgende sjekkpunkter er vurdert, uten at det er oppdaget vesentlige, store eller alvorlige avvik:

Vinduer og omramming - Ytterdører og omramming

Terrasse / platting - markterrasse 1.

Utgang fra stue til markterrasse på 10 m2. Terrasse i trekonstruksjoner. Gulvoverflater belagt med terrassebord. Terrassen har følgende;utebelysning og utvendig stikkontakt.

TG 1 Følgende sjekkpunkter er vurdert, uten at det er oppdaget vesentlige, store eller alvorlige avvik:

Tilstand på rekkverk og overflatematerialer - Konstruksjon og fundamenter

Terrasse / platting

Utgang fra entre til markterrasse på 21 m2. Terrasse i trekonstruksjoner. Gulvoverflater belagt med terrassebord. Terrassen har følgende;utebelysning, og utvendig stikkontakt.

TG 1 Følgende sjekkpunkter er vurdert, uten at det er oppdaget vesentlige, store eller alvorlige avvik:

Tilstand på rekkverk og overflatematerialer - Konstruksjon og fundamenter

Grunnmur, fundament

Boligen har grunnmur i betong. Det er ikke kjent hvilken byggegrunn boligen står på.

TG 1 Følgende sjekkpunkter er vurdert, uten at det er oppdaget vesentlige, store eller alvorlige avvik:

Grunnmur og fundament

Drenering

Dreneringen er fra byggeår. Nedløpsrør for takvann er ledet ned i synlig rør. Tilnærmet flat tomt i to nivåer.

TG 1 Følgende sjekkpunkter er vurdert, uten at det er oppdaget vesentlige, store eller alvorlige avvik:

Alder - Terrengfall fra grunnmur - Fuktsikring av grunnmur - Bortledning av takvann

Andre byggverk

Frittstående utebod. Bygning i trekonstruksjoner. Fasaden er kledd med liggende trekledning. Pulttak i trekonstruksjoner (besiktiget fra bakkenivå). Yttertak er utvendig tekket med asfaltpapp. Konstruksjonen er uisolert.

TG 1 Følgende sjekkpunkter er vurdert, uten at det er oppdaget vesentlige, store eller alvorlige avvik:

Veggkonstruksjon og fasadematerialer - Yttertak og takkonstruksjon - Fundament, grunnmur og gulv mot grunn - Innvendige forhold - Vinduer, dører og porter

TG 1	Vinduer, dører og porter	Dørbladet til frittstående bod kommer i kontakt med karmen slik at døren ikke kan åpnes og lukkes som normalt. Konsekvens er at dette påvirker brukerfunksjonen. Justering av dør/karm eller lignende tiltak kan iverksettes ved behov.

Forenklet vurdering av elektrisk anlegg

Avklaring om det har vært gjennomført tilsyn

Det er forsøkt å finne ut når det lokale el-tilsynet sist gjennomførte tilsyn, og hva som var resultatet av tilsynet. Hvis det foreligger tilsynsrapport fra det lokale el-tilsyn som er mindre enn fem år gammel, og uten at det er gjort endringer på anlegget siden rapporten ble utarbeidet, vurderes det elektriske anlegget i hovedsak på bakgrunn av denne tilsynsrapporten:

Foreligger det el-tilsynrapport (som er nyere enn fem år):

Det er gjennomført el-tilsyn av det lokale el-tilsynet, og rapporten viser til avvik. Rapporten er datert 13.07.2026, har rapportnummer 41754508, og viser til følgende avvik: Åpninger for kabelføringer i sikkringsskap og feilmontert sensor for komfyrvakt. Det er fremlagt dokumentasjon på at avvikene er utbedret av elekktrikker. Det elektriske anlegget er derfor vurdert på grunnlag av resultatet av tilsynsrapporten og fremlagt dokumentasjon på at avvikene er rettet. Forholdet er ikke undersøkt nærmere i denne rapporten.

Forenklet vurdering av det elektriske anlegget

I tillegg til vurderingen over, er det gjennomført en forenklet vurdering av det elektriske anlegget. Denne vurderingen omfatter ikke funksjonstesting, målinger, demontering (for eksempel av downlights og deksler) eller lignende utvidede kontroller. Det presiseres at den bygningssakkyndige ikke er en kvalifisert elektrofaglig person. Vurderingen er i hovedsak begrenset til undersøkelsene som beskrives i Forskrift til avhendingslova (tryggere bolighandel) § 2-18, og består av en rekke spørsmål til eier, vurdering om arbeid utført etter 1999 er dokumentert med samsvarserklæring og visuelle observasjoner gjort av den bygningssakkyndige.

Spørsmål stilt til eier

Er eier tilgjengelig for å besvare spørsmål om det elektriske anlegget:

Ja, eier er tilgjengelig og har svart på spørsmål om el-anlegget.

Når ble det elektriske anlegget installert, eller siste gang totalt rehabilitert:

El-anlegget er fra boligens byggeår/oppføringstidspunkt.

Er du kjent med at det er utført arbeider på det elektriske anlegget (etter 1999) hvor samsvarserklæring mangler, eller oppdaget åpenbare tegn på dette?

Det mangler samsvarserklæring på det elektriske anlegget. En samsvarserklæring skal for eksempel dokumentere hvem som har utført arbeidet, hva som er gjort, og bekrefte at arbeidet er utført i henhold til gjeldende sikkerhetskrav. Konsekvens er at derfor hefter en usikkerhet rundt disse forholdene. Forholdet må kartlegges videre av fagkyndige.

Forekommer det at sikringer løses ut:

Nei.

Har det vært brann, branntilløp eller varmgang i anlegget:

Nei.

Finnes det kursfortegnelse, og er antallet sikringer i samsvar med denne:

Ja, kursfortegnelsen er plassert i sikringsskapet.

Kjenner du til om ufaglærte har utført arbeider på det elektriske anlegget?

Nei.

Er du kjent med feil eller mangler ved elektriske varmekilder (panelovner, elektrisk gulvvarme og lignende) eller boligens hvitevarer:

Nei.

Kjenner du til andre forhold/feil med det elektriske anlegget?

Nei.

Observasjoner gjort av den bygningssakkyndige

Hvor er sikringsskap plassert, er sikringsskapet tilgjengelig, og hvilken type sikringer har boligen:

Sikringsskap plassert i entré.
Anlegget er sikret med automatsikringer.

Er det synlige tegn på om plugg (stikkontakt) til varmtvannsbereder er brunsvidd, eller andre tegn til termiske skader:

Varmtvannsberederen er fast tilkoblet og har ikke plugg/stikkontakt. Det er ikke observert tegn til termiske skader på tilkoblingen eller andre deler av berederen.

Er det observert elektriske kabler som ikke er tilstrekkelig festet:

Nei.

Er det synlig tegn på utette kabelinnføringer i inntak og/eller sikringsskap:

Nei.

Er det observert åpenbare ufagmessigheter på synlige deler av anlegget:

Nei.

Er det observert andre nevneverdige forhold ved boligens elektriske anlegg:

Nei.

Avklaring av behov for videre kontroll

Basert på opplysninger fra eier, vurdering av dokumentasjon og den bygningssakkyndiges observasjoner er det gjort en samlet vurdering om det er behov for kontroll av det elektriske anlegget av en kvalifisert elektrofaglig person. Kun fagpersoner med nødvendige kvalifikasjoner kan utføre vurderinger av elektriske anlegg og utstyr. Dersom det gis en oppfordring om å gjennomføre slike tilleggsundersøkelser i avsnittet under, er dette en viktig opplysning som en kjøper må ta spesielt hensyn til.

Er det behov for en utvidet kontroll av det elektriske anlegget:

Det er gjennomført en forenklet vurdering av det elektriske anlegget, uten at det er registrert åpenbare avvik.



Forenklet vurdering av lovlighets- og branntekniske forhold

Forenklet vurdering av lovlighetsforhold

I de tilfeller det fremlegges byggetegninger som er godkjente hos bygningsmyndighetene, foretas det en forenklet vurdering av lovlighetsforhold knyttet til dagens bruk av boligens arealer. Det er de siste byggemeldte tegningene, og at disse er godkjente av bygningsmyndighetene, som er sikre holdepunkter for om det formelle og juridiske er i orden. Den bygningssakkyndige har ikke ansvar for å innhente tegninger, ferdigattest eller lignende dokumenter. Dersom sist godkjente tegninger ikke fremlegges, er samsvaret mellom faktisk bruk og byggetillatelsen ikke undersøkt. I slike tilfeller hefter det en usikkerhet med lovligheten som en kjøper må ta spesielt hensyn til. Rom som var godkjent for varig opphold da boligen ble bygget, oppfyller ikke nødvendigvis forskriftskrav på befaringstidspunktet, uten at dette er kommentert eller undersøkt videre. Hvis det avdekkes at boligen har åpenbare ulovligheter, for eksempel åpenbare ulovlige bruksendringer, opplyses dette – uavhengig om byggetegninger fremlegges eller ikke.

Er det samsvar mellom faktisk bruk av arealer og romklassifisering slik dette fremkommer av fremlagte byggetegninger?

Ja. Det er fremlagt byggetegninger som er benyttet som grunnlag for kontroll av samsvar mellom faktisk bruk på befaringsdagen og byggetillatelsen slik denne fremkommer av tegningene. Det er ikke avdekket åpenbare forhold som tilsier at dagens bruk avviker fra romklassifiseringen på tegningene.

Har boligen utleiedel (egen boenhet), hvis ja, er denne byggemeldt og godkjent:

Ikke relevant.

Kjenner eier til om det har vært utført søknadspliktige inngrep i bærende konstruksjoner som ikke er dokumentert:

Nei.

Er det registrert andre tegn på åpenbare forhold som kan påvirke lovlighet:

Nei.

Avklaring av behov for videre kontroll av lovlighetsforhold

Basert på de forenklede undersøkelsene beskrevet ovenfor er det gjort en samlet vurdering av konsekvensene ved at behovet for en utvidet kontroll av boligens lovlighetsforhold vurderes.

Er det behov for utvidet kontroll av boligens lovlighetsforhold?

Nei.

Branntekniske forhold

Det er foretatt en forenklet vurdering av boligens branntekniske forhold opp mot dagens byggtekniske forskrift (på befaringstidspunktet). Det legges vekt på at den bygningssakkyndige ikke er brannsakkyndig. Vurderingen omfatter derfor ikke detaljerte kartlegginger av brannskillende konstruksjoner eller funksjonstesting av detektor og annet brannteknisk utstyr, og baseres kun på visuelle vurderinger av åpenbare forhold, eiers informasjon og dokumentasjon som fremlegges.

Er det fremlagt et brannkonsept eller annen dokumentasjon av branntekniske forhold:

Nei.

Har boligen godkjent slukkeutstyr:

Ja.

Har boligen tilstrekkelig røykvarsling/deteksjon:

Ja.

Er det avdekket åpenbare feil eller mangler med brannskillende konstruksjoner, eller tegn på at boligen ikke er delt opp i brannceller etter gjeldende byggteknisk forskrift (på befaringstidspunktet):

Nei.

Kjenner eier til om det er utført søknadspliktige arbeider på brannskillende konstruksjoner hvor dokumentasjon mangler:

Nei.

Oppfyller boligen krav til rømningsveier:

Ja.

Er det montert komfyrvakt for kjøkkeninstallasjoner der dette er et krav:

Ja.

Avklaring av behov for videre kontroll av brannsakkyndige

Basert på de forenklede undersøkelsene beskrevet ovenfor er det gjort en samlet vurdering av konsekvensene ved at behovet for en utvidet kontroll av boligens branntekniske forhold vurderes.

Er det behov for en utvidet kontroll av boligens branntekniske forhold?

Nei. Det er ikke funnet åpenbare feil eller mangler ved boligens branntekniske forhold. Det er derfor ikke indikasjoner på behov for at en person med brannfaglig spesialkompetanse foretar en utvidet vurdering.

Forenklet vurdering av radon- og geologiske forhold

Radon
Radon er en gass som finnes i enkelte bergarter og løsmasser, og kan trenge inn i bygninger fra grunnen. Langvarig eksponering for høye radonverdier innendørs kan medføre helserisiko. Vurderingen baserer seg kun på informasjon og eventuell dokumentasjon som legges frem av eier. Målinger av boligens radonnivåer gjøres over lange tidsperioder, og er ikke en del av denne analysen.

Er radonundersøkelser vurdert til å være aktuelt for boligen eller ikke:

Ja. Med tanke på boligens plassering i bygget (nærhet til terrenget) vurderes radon og radonundersøkelser som aktuelt.

Er det gjennomført radonmåling(er) i boligen:

Nei. Eier opplyser at radonmåling ikke er utført i boligen, og det er derfor usikkert om radonnivåene er innenfor anbefalt grense.

Er boligen prosjektert etter TEK10 eller nyere (tidspunktet når krav til radonsperre og andre radonforebyggende tiltak ble innført):

Boligen er oppført etter at krav om radonsperre og andre forebyggende tiltak ble innført, og var derfor ifølge normal byggeskikk vanlig å etablere på oppføringstidspunktet. Om slike komponenter og løsninger er hensyntatt under oppføring er ikke mulig å påvise, siden de ligger skjult under bygningen.

Er radonnivå kartlagt i de deler av boligen som er utleid, eller beregnet for utleie:

Ikke relevant.

Avklaring av behov for å gjennomføre radonundersøkelser/tiltak

Basert på de forenklede undersøkelsene beskrevet ovenfor er det gjort en samlet vurdering av konsekvensene ved at behovet for en utvidet kontroll av boligens radonforhold vurderes.

Er det behov for en utvidet kontroll av radonforhold i boligen?

Det anbefales alltid på et generelt grunnlag å kartlegge radonnivåer, i de tilfeller dette ikke er gjort.

Geologiske forhold
Det er foretatt en forenklet vurdering av geologiske forhold for eiendommen i henhold til NS 3600. Kommunale datasett er ikke innhentet og inngår derfor ikke i denne analysen. Vurderingen har bestått i å avklare om boligen er registrert innenfor aktsomhetsområder for flom eller skred, basert på gjennomgang av tilgjengelige datasett fra Kartverket, NVE og NGI. Det gjøres oppmerksom på at disse kildene i mange tilfeller bygger på satellittdata og annen fjernmåling, med de begrensninger dette innebærer. Undersøkelsene i denne rapporten er derfor ingen garanti for at det ikke foreligger geologiske forhold av betydning for eiendommen som ikke fremgår av kildene. Det tas videre forbehold om at datagrunnlaget kan være ufullstendig eller motstridende, og at ikke alle områder eller scenarier nødvendigvis er kartlagt på befaringstidspunktet. I tilfeller der datagrunnlaget ikke gir et entydig bilde, er årsaken til dette ikke vurdert. Vurdering av geologiske forhold utover det som er beskrevet over, forutsetter spesialkompetanse og inngår ikke i analysen i denne rapporten.

Ligger boligen i aktsomhetsområde for skred i tilgjengelige kart/datasett:

Nei.

Ligger boligen i aktsomhetsområde for flom i tilgjengelige kart/datasett:

Nei.

Kjenner eier til geologiske forhold (i grunnen eller terrenget) eller flom, skred eller andre naturhendelser som har berørt boligen, eiendommen eller nærområdet?

Eier er ikke kjent med forhold av betydning for den aktuelle eiendommen.

Avklaring av behov for å videre kontroll av geologiske forhold

Basert på de forenklede undersøkelsene beskrevet ovenfor er det gjort en samlet vurdering av konsekvensene ved at behovet for en utvidet kontroll av eiendommens geologiske forhold vurderes.

Er det behov for utvidet kontroll av boligens geologiske forhold?

Boligen er ikke registrert innenfor et aktsomhetsområde i kartene og datasettene som ble gjennomgått på befaringsdagen. Forholdene er ikke videre undersøkt i denne rapporten.

Utfyllende oversikt over rapportens innhold

Vurderingene i denne rapporten er gjort uavhengig av oppdragsgiver og andre involverte parter. Rapporten er utarbeidet i henhold til forskrift til avhendingslova (tryggere bolighandel), gjeldende fra 1. januar 2022, med endringer fastsatt av Kommunal- og distriktsdepartementet 16. desember 2025, som trådte i kraft 17. desember 2025 og 1. januar 2026. For valg av tilstandsgrad gjelder de kriteriene som fremgår av NS 3600:2025 (se nærmere forklaring på siden «Forklaring av tilstandsgrader»). Aldersvurderinger for utvalgte bygningsdeler gjøres i henhold til NS 3600:2025 - Tillegg C.

Norsk Standard 3600:2025 inneholder en rekke bestemmelser og tilleggsbestemmelser som går utover minstekravene i forskrift til avhendingslova (tryggere bolighandel). I utgangspunktet er bestemmelser og tilleggsbestemmelser som går utover minstekravene, ikke en del av denne tilstandsanalysen. Det er likevel valgt å inkludere enkelte tilleggsbestemmelser fra Norsk Standard 3600:2025, med mål om å gi forbrukeren en tilstandsrapport med høyere kvalitet og et bedre informasjonsgrunnlag før boligkjøp. Merk at kravet til hvilke undersøkelser som utføres, varierer avhengig av boligtype og boligens bygningsdeler. Tabellen under viser hvilke tilleggsundersøkelser som medtas, dersom de omfattes av undersøkelsesnivået for den aktuelle boligen. Rapportens sjekkpunkter og tilstandsvurderinger viser hvilke undersøkelser som er utført og inkludert i tilstandsanalysen. Dersom en bygningsdel ikke er beskrevet og tilstandsvurdert i sjekkpunktene over, inngår den ikke i tilstandsanalysen. Følgende tilleggsbestemmelser i NS 3600:2025 (ut over forskriftskravene) tas med i de tilfeller de omfattes av undersøkelsesnivået for den aktuelle boligen:

Kjøkken:
A.2.2.1 Overflater - Vegger og himling (alle tilleggsundersøkelser)
A.2.2.2 Overflater - Gulv (alle tilleggsundersøkelser)
A.2.2.4 Avtrekk ved matlaging og komfyrvakt (kun påfølgende punkter):
- Punkt 1 - Den bygningssakkyndige skal undersøke avtrekket over kokesonen og om det er mulighet for forsert avtrekk ved matlaging.
- Punkt 2 - Den bygningssakkyndige skal undersøke om det er montert komfyrvakt fra 2010-07-01.

A.2.2.6 Innredning (kun påfølgende punkt):
- Punkt 1 - Den bygningssakkyndige skal se etter skader, riss, sprekker, svelling, avflassing eller fuktskjolder.

Toalettrom:
A.2.3.1 Overflater - Vegger og himling (alle tilleggsundersøkelser)
A.2.3.2 Overflater - Gulv (alle tilleggsundersøkelser)
Andre rom (eksklusive spesialrom):
A.2.4.1 Overflater – Vegger og himling (alle tilleggsundersøkelser)
A.2.4.2 Overflater – Gulv (alle tilleggsundersøkelser)
Rom under terreng (kjeller, underetasje og sokkeletasje):
A.2.5.1 Overflater – Vegger og himling (alle tilleggsundersøkelser)
A.2.5.2 Overflater – Gulv (alle tilleggsundersøkelser)
Loft (innredet loftetasjerom):
A.2.6.1 Overflater – Vegger og himling (alle tilleggsundersøkelser)
A.2.6.2 Overflater – Gulv (alle tilleggsundersøkelser)
Plassbygde spesialrom:
A.2.8.1 Overflater – Vegger og himling (alle tilleggsundersøkelser)
A.2.8.2 Overflater – Gulv (alle tilleggsundersøkelser)
A.2.8.4 Vann- og avløpsledninger inkludert sluk (alle tilleggsundersøkelser)
Ildsteder og skorsteiner inne i boligen:
A.2.9.1 Ildsteder og skorsteiner inne i boligen (kun påfølgende punkt):
- Punkt 8 - Den bygningssakkyndige skal se etter skader, riss og sprekker på skorstein, mellom skorstein og ildsted, og på fundament for murt peis på trebjelkelag.

Innvendige trapper:
A.2.10.1 Innvendige trapper (alle tilleggsundersøkelser)
Etasjeskiller og gulv på grunn og øvrige bærende konstruksjoner:
A.2.11.1 Etasjeskiller og gulv på grunn (kun påfølgende punkt):
- Punkt 5 - Lokal høydeforskjell skal måles med laser (5 punkter) innenfor 2 m. Undersøk minst to relevante rom per etasje som ikke er våtrom.

Krypkjeller:
A.2.7.2 Krypkjeller med mulighet for både innvendig og utvendig inspeksjon (alle tilleggsundersøkelser)
Luft-luft varmepumpe og bergvarmepumpe:
A.2.13.5 Andre VVS-tekniske installasjoner (eksempelvis luft-luft varmepumpe og bergvarmepumpe) (alle tilleggsundersøkelser)
Radon:
A.2.14.1 Radon (kun påfølgende punkt):
- Punkt 2 - Gjennomgå fremlagt dokumentasjon av eventuelle målinger.

Yttervegg:
A.3.17.2 Yttervegg – Kledning (alle tilleggsundersøkelser)
A.3.17.3 Vinduer og ytterdører (alle tilleggsundersøkelser)
Yttertak:
A.3.18.2 Tekking (undertak, sløyfer, lekter og yttertekking) inkludert gradrenner, alle typer beslag på yttertak, takrenner og nedløp (alle tilleggsundersøkelser)
A.3.18.5 Takvindu, takluker og overlys (alle tilleggsundersøkelser)
Utvendige vann- og avløpsinstallasjoner:
A.3.22.4 Utvendige vann- og avløpsinstallasjoner, inklusive overvann og avløp fra drenering (kun påfølgende punkt):
- Punkt 1 - Den bygningssakkyndige skal spørre eier om materiale og alder på stikkledninger.

Septiktank, minirenseanlegg, pumpestasjon og tett avløpstank:
A.3.22.6 Septiktank, minirenseanlegg, pumpestasjon og tett avløpstank (kun påfølgende punkt):
- Punkt 5 - Den bygningssakkyndige skal vurdere alder og materiale, og etterspørre dokumentasjon fra tilstandskontroll.

Frittstående bygninger og andre byggverk på eiendommen:
Frittstående bygninger av typen garasje, anneks, utebod og naust undersøkes på tilsvarende måte som boligen, med unntak for hulltaking i lukkede konstruksjoner eller andre destruktive inngrep. Mindre bygninger og konstruksjoner, som dukkehus, vedskjul, drivhus, postkassestativer, overbygg for søppelkasser, gjerder (utover forhold som utgjør åpenbar HMS fare), gangstier, solskjermingsutstyr samt forhold knyttet til grøntarealer, undersøkes ikke. Det samme gjelder driftsbygninger, herunder låver, fjøs og bygninger benyttet til produksjonsformål, samt bygningsdeler og bygninger som inngår i fellesarealer, for eksempel boder og garasjer i fellesarealer. Rapportens innhold vil vise hvilke frittstående bygninger som er medtatt og undersøkt. Dersom en frittstående bygning ikke er beskrevet og tilstandsvurdert under avsnitt «Rapport», er den ikke omfattet av tilstandsanalysen.

Gyldighet

Rapporten skal ikke være eldre enn 12 måneder (fra befaringsdato). Er rapporten eldre enn dette må Anticimex AS kontaktes angående videre bruk. Hvis rapporten skal benyttes ved videresalg innenfor gyldighetsperioden på 12 måneder, må det innhentes skriftlig tillatelse fra Anticimex AS.

.....

Signatur bygningssakkyndig:

Mobil: 92854693

Frem Eiendomsmegling AS,
avd. Røyken

Gjensidige

Egenerklæring

Heimveien 3 F, 3474 ÅROS

17 Sep 2026

Informasjon om eiendommen

Adresse	Postadresse	Enhetsnummer
Heimveien 3 F	Heimveien 3 F	

Opplysninger om selger og salgsobjekt

Driver du med omsetning eller utvikling av eiendom?

☐ Ja ☒ Nei

Når kjøpte du boligen?

Kay-Stian og jeg kjøpte boligen i 03.09.2025.

Har du selv bodd i boligen?

☒ Ja ☐ Nei

Når og hvor lenge har eieren bodd i boligen? Hvis det er lengre perioder eieren ikke har bodd i boligen er det fint om du oppgir dette. Her kan du også oppgi annen relevant informasjon om eierskapet.

Jeg har bodd i boligen siden samlivsbruddet med tidligere samboer 01.04.2026. Etter samlivsbruddet har jeg bodd alene i boligen.

Har du kjennskap til feil /t eller mangler ved borettslagets/sameiets fellesområder, som for eksempel garasje, ønsker vi at du oppgir dette når du svarer på spørsmålene i egenerklæringen.

Informasjon om eksisterende husforsikring

Ly Forsikring ASA-17

Informasjon om selger

Selger

Jøranlid, Tone

Selger

Andersen, Kay-Stian

Forbehold

Selger tar spesifikt forbehold om feil og mangler som er beskrevet i egenerklæringsskjemaet.

Boligkjøper anses å kjenne til forholdene som er omtalt i dette egenerklæringsskjemaet. Disse forholdene kan ikke gjøres gjeldende som feil eller mangler senere.

Boligkjøper oppfordres til å selv undersøke eiendommen grundig.

Våtrom

1 **Har det vært feil på bad, vaskerom eller toalettrom?**

☐ Ja ☒ Nei, ikke som jeg kjenner til

2 **Er det utført arbeid på bad, vaskerom eller toalettrom?**

☐ Ja ☒ Nei, ikke som jeg kjenner til

Tak, yttervegg og fasade

3 **Har det lekket vann utenfra og inn, eller er det sett andre tegn til fukt?**

☐ Ja ☒ Nei, ikke som jeg kjenner til

4 **I din leilighet, er det utført arbeid på tak, yttervegg, vindu eller annen fasade?**

☐ Ja ☒ Nei, ikke som jeg kjenner til

Kjeller

5 **Har sameiet eller borettslaget hatt problemer med fukt, vann eller oversvømmelse i kjeller eller underetasje?**

☐ Ja ☒ Nei, ikke som jeg kjenner til

6 **Har leiligheten kjeller, underetasje eller andre rom under bakken?**

☐ Ja ☒ Nei

8 **Er det utført arbeid med drenering?**

☐ Ja ☒ Nei, ikke som jeg kjenner til

Elektrisitet

9 **Har det vært feil på det elektriske anlegget?**

☐ Ja ☒ Nei, ikke som jeg kjenner til

10 **Er det utført arbeid på det elektriske anlegget?**

☐ Ja ☒ Nei, ikke som jeg kjenner til

Rør

11 **Har eiendommen privat vannforsyning (ikke tilknyttet det offentlige vannettet), septik, pumpekum, brønn, avløpskvern eller liknende?**

☐ Ja ☒ Nei, ikke som jeg kjenner til

12 **Har det vært feil på utvendige eller innvendige avløpsrør eller vannrør?**

☐ Ja ☒ Nei, ikke som jeg kjenner til

13 **Er det utført arbeid på utvendige eller innvendige avløpsrør eller vannrør?**

☐ Ja ☒ Nei, ikke som jeg kjenner til

Ventilasjon og oppvarming

14 **Er det eller har det vært nedgravd oljetank på eiendommen?**

☐ Ja ☒ Nei, ikke som jeg kjenner til

15 **Har det vært feil på varmeanlegg eller ventilasjonsanlegg?**

☐ Ja ☒ Nei, ikke som jeg kjenner til

16 **Er det utført arbeid på varmeanlegg eller ventilasjonsanlegg?**

☒ Ja ☐ Nei, ikke som jeg kjenner til

16.1.1 **Navn på arbeid**

Nytt arbeid

16.1.2 **Årstall**

2025

16.1.3 **Hvordan ble arbeidet utført?**

☐ Faglært ☒ Ufaglært

16.1.7 **Fortell kort hva som ble gjort av ufaglærte**

Min ex prøvde å skifte ut begge filterene i ventilasjonanlegget i den tro at luft og temperatur inne skulle bli bedre.

Skjevheter og sprekker

17 **Er det tegn på setningsskader eller sprekker i for eksempel grunnmur eller fliser?**

☐ Ja ☒ Nei, ikke som jeg kjenner til

18 **Har det vært feil eller gjort endringer på ildsted eller pipe?**

☐ Ja ☒ Nei, ikke som jeg kjenner til

Sopp og skadedyr

19 **Har det vært skadedyr i leiligheten?**

☐ Ja ☒ Nei, ikke som jeg kjenner til

20 **Har det vært skadedyr i fellesområdene til sameiet eller borettslaget?**

☐ Ja ☒ Nei, ikke som jeg kjenner til

21 **Har det vært mugg, sopp eller råte i boligen eller andre bygninger på eiendommen?**

☐ Ja ☒ Nei, ikke som jeg kjenner til

22 **Har det vært mugg, sopp eller råte i sameiet eller borettslaget?**

☐ Ja ☒ Nei, ikke som jeg kjenner til

Planer og godkjenninger

23 **Mangler leiligheten brukstillatelse eller ferdigattest?**

☐ Ja ☒ Nei, ikke som jeg kjenner til

24 **Har du bygd på eller gjort om kjeller, loft eller annet til boligrom?**

☐ Ja ☒ Nei

25 **Selges eiendommen med utleiedel som leilighet, hybel eller lignende?**

☐ Ja ☒ Nei

27 **Er det utført radonmåling?**

☐ Ja ☒ Nei, ikke som jeg kjenner til

28 **Er det andre forhold av betydning eller sjenanse for eiendommen eller nærområdet?**

☐ Ja ☒ Nei, ikke som jeg kjenner til

29 **Foreligger det planer eller bestemmelser som kan medføre endringer av felleskostnader eller fellesgjeld?**

☐ Ja ☒ Nei, ikke som jeg kjenner til

30 **Er sameiet eller borettslaget er involvert i konflikter av noe slag?**

☐ Ja ☒ Nei, ikke som jeg kjenner til

Andre opplysninger

31 **Har ufaglærte utført arbeid som normalt bør utføres av faglærte? Du trenger ikke gjenta noe du allerede har nevnt.**

☐ Ja ☒ Nei, ikke som jeg kjenner til

32 **Har du andre opplysninger om boligen eller eiendommen utover det du har svart?**

☐ Ja ☒ Nei, ikke som jeg kjenner til

Boligselgerpakke

Boligen selges med boligselgerpakke

Boligselgerpakken består av boligselgerforsikring og tilstandsrapport fra Anticimex.

En boligselgerforsikring gir trygghet for selger og kjøper, og kan dekke feil og mangler som enten ikke er opplyst om eller det ikke var kjennskap til da salget ble gjennomført.

Forsikringen er tegnet i Gjensidige Forsikring ASA

Forsikringsnummer 83230200

Egenerklæringsskjema

Name	Date	Name	Date
Kay-Stian Andersen	2026-09-17	Tone Jøranlid	2026-09-17

Identification

Kay-Stian Andersen

Identification

Tone Jøranlid

Signicat

This document contains electronic signatures using EU-compliant PAdES - PDF Advanced Electronic Signatures (Regulation (EU) No 910/2014 (eIDAS))

Matrikkelkart og -rapport (tilsvarer målebrev)

Matrikkelenhetens registerbetegnelse og adresse

Matrikkelenhet:	Gårdsnr 251, Bruksnr 737, Seksjonsnr 3	**Kommune:**	3203	Asker
Adresse:				
Veiadresse:	Heimveien 3 F, gatenr 21142	**Grunnkrets:**	1803	Åros
(fra bruksenhet)	3474 Åros	**Valgkrets:**	14	Sætre
Oppdatert:	01.01.2024	**Kirkesogn:**	1070502	Åros
		Tettsted:	2165	Sætre

Eiendomsopplysninger

Matrikkel:

Type:	Best. eierseksjon	**Tinglyst:**	Ja	**Reg.landbruksreg.:**	Nei
Bruksnavn:		**Matrikkelført:**	Ja	**Antall teiger:**	
Etableringsdato:	03.04.2025	**Har festegrunn:**	Nei	**Formål:**	Bolig
Areal:		**Skyld:**		**Sameiebrøk:**	1/4
Arealkilde:				**Areal felles tomt:**	1 375,0 kvm
Arealmerknad:					

Om fullstendighet og nøyaktighet i matrikkelutskriften:

Ambita tar forbehold om at informasjon som hentes fra Matrikkelen kan avvike fra de faktiske forhold, og at grensepunkter mv. kan mangle helt eller delvis eller være feil registrert i Matrikkelen. Ambitas eiendomsutskrift viser arealet som er en geometrisk beregning basert på eiendommens grenselinjer. I de tilfeller grensene er markert som fiktive brukes i stedet oppgitt areal hvis dette finnes i Matrikkelen. Ambita er ikke ansvarlig for tap som oppstår som følge av feil i Eiendomsutskriften.

Ikke tinglyst eierforhold:

Ingen ikke tinglyste eierforhold registrert på matrikkelenheten.

Kulturminner:

Ingen kulturminner registrert på matrikkelenheten.

I Matrikkelen fremgår kun informasjon om fredet kulturminne der det er registrert i Riksantikvarens arkiv på eiendom og bygning. Kulturminner som ikke er registrert i Matrikkelen kan dermed allikevel forekomme på eiendommen. Merk at disse opplysningene ikke omfatter informasjon om eventuell verning / verneklasse for eiendom eller bygningsmasse.

Grunnforurensing:

Ingen grunnforurensing registrert på matrikkelenheten.

I Matrikkelen fremgår kun informasjon om grunnforurensning som eventuelt er registrert på eiendommen i forurensningsmyndighetenes arkiver. Grunnforurensning som ikke er registrert kan dermed allikevel forekomme på eiendommen.

Klage på vedtak i Matrikkelen:

Ingen klage registrert på matrikkelenheten.

Forretninger:

Type	Dato		Rolle	Matrikkel	Arealendring
Seksjonering	Forretning:	12.03.2025	Etablert/Endret	3203/251/737	0,0
	Matrikkelført:	12.03.2025	Etablert/Endret	3203/251/737/0/1	0,0
			Etablert/Endret	3203/251/737/0/2	0,0
			Etablert/Endret	3203/251/737/0/3	0,0
			Etablert/Endret	3203/251/737/0/4	0,0

Bebyggelsens arealer mv., antall boenheter

Andre småhus m/3 boliger el fl

Opplysninger om boliger/bruksenheter:

Adresse	Type	BRA	Kjøkkenkode	Antall rom	Bad	WC
Heimveien 3 F	Bolig	90,2	Kjøkken	3	1	1

Bygningsopplysninger:

Næringsgruppe:	Bolig	Bebygd areal:	217,7	Rammetillatelse:	14.04.2020
Bygningsstatus:	Ferdigattest	BRA bolig:	311,2	Igangset.till.:	15.02.2023
Energikilde:	Elektrisitet	BRA annet:		Ferdigattest:	10.07.2025
Oppvarming:	Elektrisk, Annen oppvarming	BRA totalt:	311,2	Midl. brukstil.:	
Avløp:	Offentlig kloakk	Har heis:	Nei	Tatt ibruk (GAB):	
Vannforsyning:	Tilkn. off. vannverk			Antall boliger:	4
Bygningsnr:	300800816			Antall etasjer:	2

Etasjeopplysninger:

Nr	Ant. boliger	BRA: Bolig	Annet	Totalt	BTA: Bolig	Annet	Totalt
U01	2	180,4		180,4			
H01	2	130,8		130,8			

Kulturminner:

Ingen kulturminner registrert på bygningen.

Oversiktskart

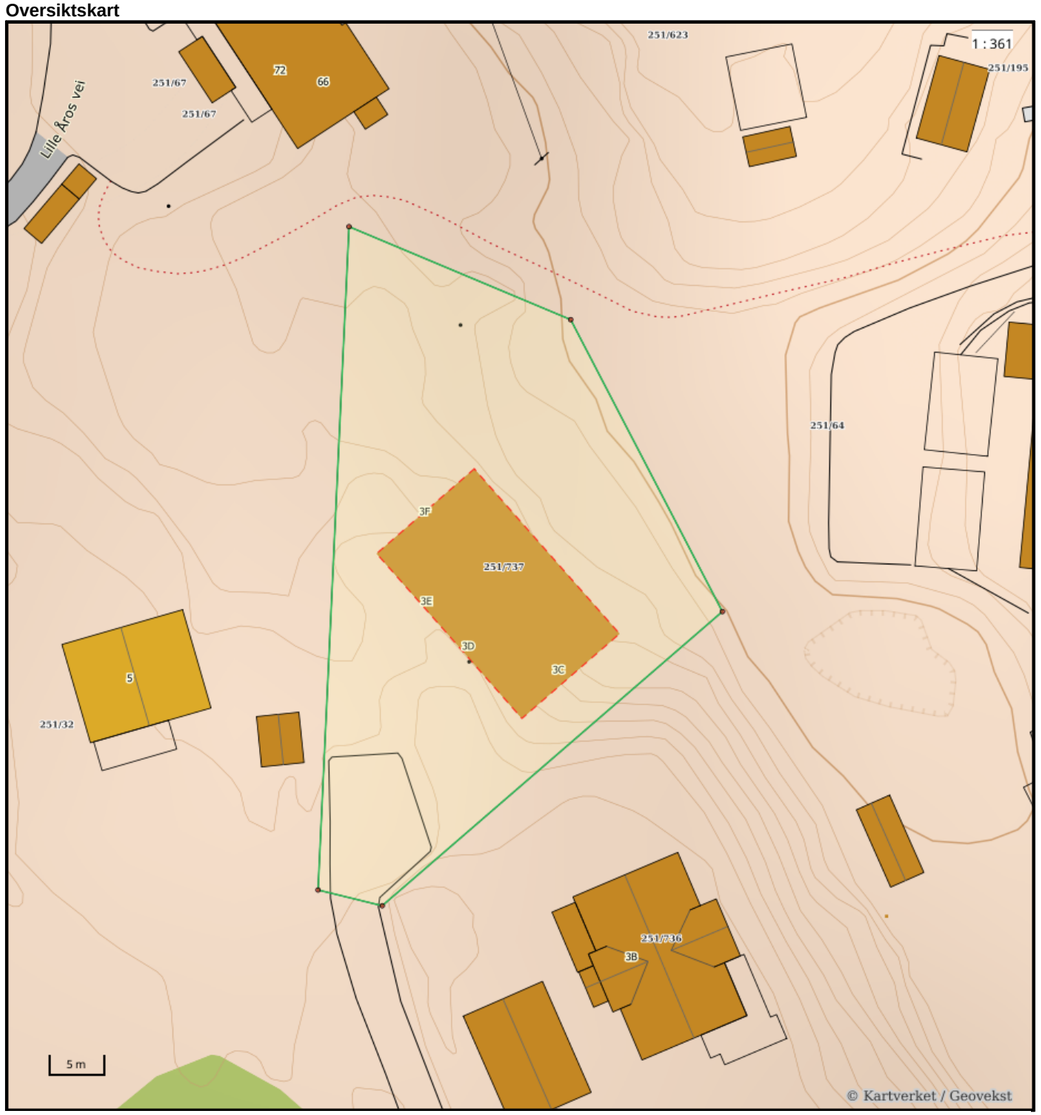

Nøyaktighet (standardavvik)
- 10 cm eller mindre
- 11 - 30 cm.
- 31 – 200 cm
- 201 – 500 cm
- Over 500 cm
- Ikke angitt

Hjelpelinjer
- Vannkant
- Veikant
- Fiktiv / Teigdeler
- Punktfeste

Symboler
- Bygningspunkt
- Sefrak kulturminne
  se ambita.com/sefrak for fargeforklaring

Teig 1 (Hovedteig) felles tomt

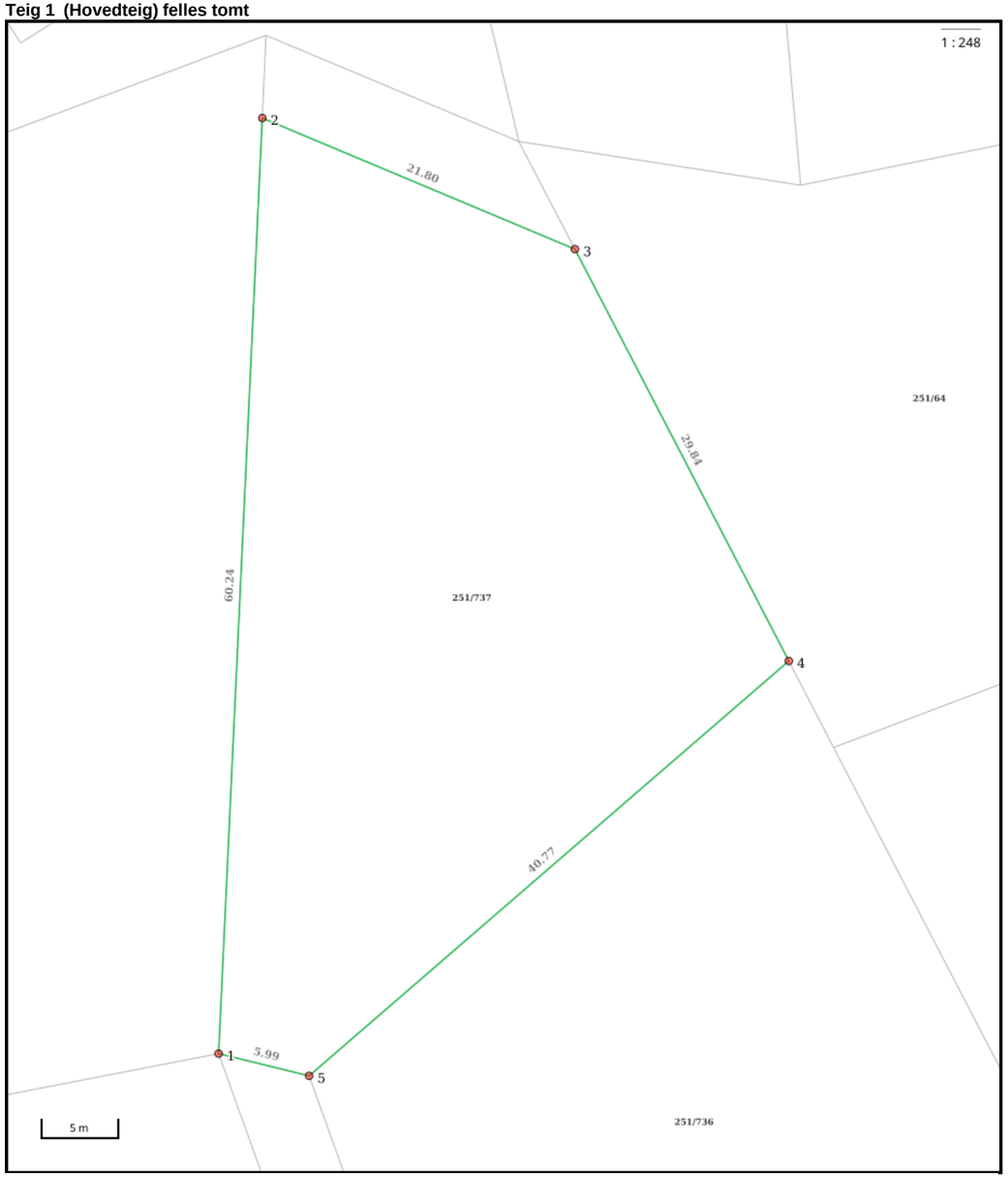

Nøyaktighet (standardavvik)
- 10 cm eller mindre
- 11 - 30 cm.
- 31 – 200 cm
- 201 – 500 cm
- Over 500 cm
- Ikke angitt

Hjelpelinjer
- Vannkant
- Veikant
- Fiktiv / Teigdeler
- Punktfeste

Symboler
- Bygningspunkt
- Sefrak kulturminne
  se ambita.com/sefrak for fargeforklaring

Areal og koordinater

Areal: 1 375,00m² **Arealmerknad:**
Koordinatsystem: EUREF89 UTM sone 32

Ytre avgrensing

Punkt	Nord	Øst	Lengde[1]	Målemetode	Nøyaktighet	Radius	Merke nedsatt i	Hjelpelinje	Grensepunkttype
1	6 619 007,76	585 229,40	60,24m	Terrengmålt	13		Ikke spesifisert	Nei	Ukjent
2	6 619 067,94	585 226,76	21,80m	Terrengmålt: Totalstasjon	13		Ikke spesifisert	Nei	Ukjent
3	6 619 061,36	585 247,54	29,84m	Terrengmålt: Totalstasjon	13		Ikke spesifisert	Nei	Ukjent
4	6 619 036,22	585 263,62	40,77m	Terrengmålt	13		Ikke spesifisert	Nei	Offentlig godkjent grensemerke
5	6 619 006,87	585 235,32	5,99m	Terrengmålt	13		Ikke spesifisert	Nei	Offentlig godkjent grensemerke

([1]) Lengden fra punktet til neste punkt i rekken.

Om fullstendighet og nøyaktighet i utskriften:

Ambita tar forbehold om at informasjon som hentes fra Matrikkelen kan avvike fra de faktiske forhold, og at grensepunkter mv. kan mangle helt eller delvis eller være feil registrert i Matrikkelen. Ambitas kartutskrift viser arealet som er en geometrisk beregning basert på eiendommens grenselinjer. I de tilfeller grensene er markert som fiktive brukes i stedet oppgitt areal hvis dette finnes i Matrikkelen. Ambita er ikke ansvarlig for tap som oppstår som følge av feil i kartutskriften.

Utskriftsdato: 16.09.2026

Asker kommune

Adresse: Katrineåsveien 20, 3440 RØYKEN
Telefon: 66 70 00 00

Planopplysninger

EM §6-7 Oppdragstakerens undersøkelses- og opplysningsplikt Kilde: Asker kommune

Kommunenr.	3203	**Gårdsnr.**	251	**Bruksnr.**	737	**Festenr.**		**Seksjonsnr.**	3
Adresse	Heimveien 3F, 3474 ÅROS								

Opplysningene omfatter gjeldende planer og pågående planarbeid for eiendommen. Nærmere opplysninger om den enkelte plan med dokumenter, mindre endringer, etc finnes på internett, se lenker under. Oppgitte delarealer viser planinformasjon på eiendommen.

Det tas forbehold om riktigheten eller fullstendigheten av opplysningene i dette dokumentet. Det kan ikke rettes krav som følge av at disse opplysningene benyttes som grunnlag for beslutninger.

Plantyper med treff

- Kommuneplaner
- Reguleringsplaner
- Kommuneplaner under arbeid

Plantyper uten treff

- Kommunedelplaner
- Reguleringsplaner under bakken
- Reguleringsplaner under arbeid
- Reguleringsplaner under arbeid i nærheten
- Bebyggelsesplaner over bakken
- Midlertidige forbud
- Kommunedelplaner under arbeid
- Reguleringsplaner over bakken
- Reguleringsplaner bunn
- Bebyggelsesplaner
- Bebyggelsesplaner under bakken

Kommuneplaner

Besøk kommunens hjemmeside for mer informasjon.

Id	2020100
Navn	Kommuneplan for Asker 2023 - 2035
Plantype	Kommuneplanens arealdel
Status	Endelig vedtatt arealplan
Ikrafttredelse	13.06.2023
Bestemmelser	- https://www.arealplaner.no/3203/dokumenter/15388/2020100_Bestemmelser_oppdatert_06_05_2025.pdf
Delarealer	**Delareal** 1 375 m^2 **BestemmelseOmrådenavn** #9 Nullvekst sør **KPBestemmelseHjemmel** byggegrenser, utbyggingsvolum og funksjonskrav
	Delareal 29 m^2 **KPHensynsonenavn** H370_2 **KPFare** Høyspenningsanlegg (inkl høyspentkabler)
	Delareal 1 375 m^2 **Arealbruk** Boligbebyggelse,Nåværende

Kommuneplaner under arbeid

Besøk kommunens hjemmeside for mer informasjon.

Id	2024100
Navn	Kommuneplanens arealdel 2027 - 2039
Status	Planforslag
Plantype	Kommuneplanens arealdel

Id	2020100
Navn	Kommuneplan for Asker 2023 - 2035
Status	Endelig vedtatt arealplan
Plantype	Kommuneplanens arealdel

Reguleringsplaner

Besøk kommunens hjemmeside for mer informasjon.

Id	062762759008
Navn	Åros Syd
Plantype	Eldre reguleringsplan
Status	Endelig vedtatt arealplan
Ikrafttredelse	14.04.2005
Bestemmelser	- https://www.arealplaner.no/3203/dokumenter/8694/062762759008_Bestemmelser.pdf
Delarealer	**Delareal** 7 m^2 **Formål** Gangvei
	Delareal 9 m^2 **Formål** Boliger **Feltnavn** B 9
	Delareal 1 359 m^2 **Formål** Boliger

Asker kommune

Reguleringsplankart

Eiendom: 251/737/0/3
Adresse: Heimveien 3F
Dato: 16.09.2026
Målestokk: 1:1000

N

UTM-32

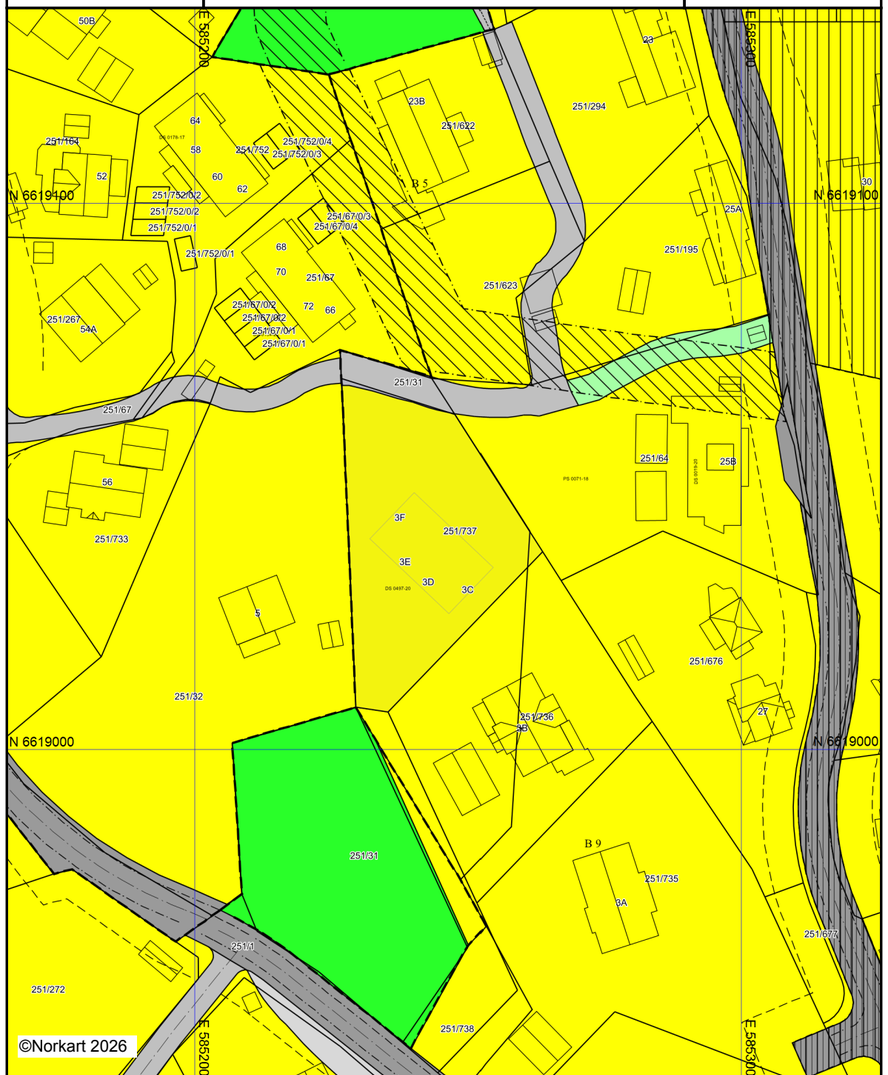

Kartet er produsert fra kommunens beste digitale kartbaser for området og inneholder viktige opplysninger om eiendommen og området omkring.
Presentasjonen av informasjon er i samsvar med nasjonal standard.
Kartet kan inneholde feil, mangler eller avvik i forhold til kravene i oppgitt standard.
Kartet kan ikke benyttes til andre formål enn det formålet det er utlevert til uten samtykke fra kommunen jf. lov om åndsverk.

Tegnforklaring

Reguleringsplan/Bebyggelsesplan PBL 1985

- Område for boliger med tilhørende anlegg
- Kjøreveg
- Annen veggrunn
- Gang-/sykkelveg
- Gangveg
- Friområder
- Turveg
- Privat veg
- Høyspenningsanlegg (høyspentlinje,transfo
- Grense for bevaringsområde
- Bevaring av bygninger og anlegg

Felles for reguleringsplan PBL 1985 og 200

- Regulerings- og bebyggelsesplanområde
- Planens begrensning
- Formålsgrense
- Faresonegrense
- Byggegrense
- Regulert senterlinje
- Regulert kant kjørebane
- Regulert fotgjengerfelt
- Abc Påskrift feltnavn
- Abc Påskrift plantilbehør

RØYKEN KOMMUNE

REGULERINGSBESTEMMELSER TIL REGULERINGSPLAN FOR ÅROS SYD
DATERT 29.06.04.

Dato for kommunestyrets vedtak:.14.04.05

§ 1
REGULERINGSFORMÅL

1. Det regulerte området er vist på plankart datert 01.04.04.

2. Planområdet er inndelt i reguleringsområder med følgende formål

Byggeområder:
- Boliger B1 – B31
- Hytter Sh 1 – 7

Allmennyttig formål
- Landareal A1
- Sjøareal – småbåthavn A1

Offentlige trafikkområder
- Kjøreveg
- Gangveg
- Kjørbar gangvei

Friområder
- Badestrand F1
- Park
- Natur/lekeområde F2-F8
- Turstier

Fareområder
- Høyspentanlegg

Spesialområder
- Friluftsområde i sjø S1 – S3
- Frilufts/naturområde S4 – S6

Fellesområder
- Felles lekeareal L1 – L3
- Felles avkjørsler
- Felles parkering

§ 2
Område for boliger B1 – B32

1. Bebyggelsen skal nyttes til boligformål samt tilhørende garasje og uthus. Bebyggelsen kan oppføres i 2 etasjer med maks. Gesimshøyde 6m. Bygningens arkitektur skal tilpasses omkringliggende miljø
2. Tillatt bebygd areal, BYA skal ikke overskride 20% av tomtens areal. For B32 skal BYA ikke overstige 15%.
3. Bebyggelsen skal ha en åpen villamessig karakter.
4. I forbindelse med byggemelding skal det vedlegges situasjonskart som viser hvorledes den ubebygde delen av tomta skal utnyttes. Evt. Forstøtningsmur, gjerder, parkering og terrengmessig behandling skal angis på planen. Det beregnes 1 garasje og 2 biloppstillingsplasser pr. bolig
5. Den ubebygde delen av tomta skal gis en tiltalende utforming og beplantning.
6. Ved søknad om ny bebyggelse nær fylkesvei og større veier skal det støyberegnes. Støynivå må ikke overstige 55 dBA.
7. Ved søknad om bebyggelse utover to bolighus skal det utarbeides bebyggelsesplan etter nærmere angitte krav.
8. For gnr 51/71 forutsettes gangadkomst via tilliggende friområde

§ 3
Områder for fritidsbebyggelse Sh1 – 7

a) Eiendommene tillates kun bebygd med fritidsbebyggelse.
b) Tillat BRA må ikke overstige 100 m2, inkludert uthus.
c) Det tillates ikke fradelt noen tomter innenfor hytteområdene

§ 4
Allmennyttig formål A1

1. Området skal nyttes til felles båthavn som i dag, av de grunneiere som deltar i sameiet for eiendommen.
2. Det tillates ikke oppført bygninger utover det som strengt tatt er nødvendig for evt. Båtopplag og bår/bryggeutstyr.
3. Det må ikke settes i verk tiltak som kan hindre fri ferdsel i området, spesielt med tanke på områdene ned til og langs sjøen.
4. Vegetasjonsbildet skal bevares i området A1. Vegetasjon skal ikke endres vesentlig uten ved samtykke.
5. Det er ikke tillatt med oppfyllinger eller annen for terrengbehandling uten søknad.

§ 5
Trafikkområder

1. I planområdet skal det anlegges kjørevei gangvei, gang- og sykkelvei som vist i planen. Veienes reguleringsbredde er vist på kartet. Ved anleggelse/utbygging av veier forutsettes det at det tas justeringer ut fra rinelige hensyn til vegetasjon og terreng, samt mest mulig rettferdig fordeling av ulemper mellom grunneiere.
2. Innenfor de viste frisiktlinjer skal det være fri sikt over høyde 0,5 m over tilstøtene veier.

§ 6
Friområde F1 – F8

1. Området F1 skal nyttes til offentlig badeplass v/verven, hvor området også er regulert til 50 m ut i vannet. Resterende del av F1 er grønnstripe mot sjøen. Dette området er satt av til fremtidig kytsti . Område F2 – F8 skal nyttes som park, natur- og lekeområde.
2. Det tillates ikke oppført bygninger i friområdene. Bygningsrådet kan gjøre unntak for mindre bygninger som naturlig inngår i friområdet og ikke er til hinder for bruken av dette.
3. Vegetasjon og kulturminner skal bevares. Ingen inngrep må foretas uten søknad og plan.
4. Opparbeidelse av lek/ballplasser skal finne sted ut fra nærmere godkjent plan.

§ 7
Spesialområde S1 – S7

1. Området S1 – S3 skal nyttes som friområde i sjø. Alminnelig ferdsel m/småbåter og seilbrett tillates.
2. S4 – S6 er friluftsområder – viktige i landskapsbildet
3. Vegetasjon og terreng skal ikke endres vesentlig uten etter samtykke

§ 8
Spesialområde for vern av bygninger og anlegg

1. Område for boliger og områder som regnes for bevaringsverdige.
2. Det er forbud mot riving eller vesentlig ombygging av boliger innenfor felt merket som bevaringsverdige.
3. Mindre tilbygg må tilpasses husets nåværende eller tidligere preg.
4. Ved utskifting av bygningsdeler som dører, vinduer, listverk, kledning og taktekke må det brukes samme type som eksisterende, evt. Tilbakeføring til tidligere typer.
5. Tilbakeføring på dokumentert grunnlag må godkjennes
6. Nye boliger, uthus eller garasjer må få en tradisjonell utforming og tilpasses eksisterende bebyggelse.
7. Alle søknader om endringer må oversendes antikvarisk myndighet, Fylkeskommunens utviklingsavdeling, til uttalelse.
8. Nordre del av Iversvei er satt av til spesialområde for vern. En ønsker her ingen utvidelse av vegen, da vegen er et kulturminne og en gammel oldtidsveg.

§ 9
Fellesområder L1 – L3

1. L1 – L2 skal nyttes til felles leke areal for mindre barn. Det bør opparbeides sandlekeplasser i områdene.
2. Område L3 er felles for alle. Her skal det opparbeides ballplass i tillegg til andre lekeapparater samt sandkasse. Området skal opparbeides og driftes av Kirkeveien og Fiskekroken vel.
3. Til areal L1 skal følgende eiendommer ta del: 51/453-557-536-540-541-542-529-543-442. Til areal L2 skal følgende eiendommer ta del: 51/523-560-548-549-547-546-524-503-502-501-487-237.
4. Det tillates ikke oppført bygninger i lekeområdene. Bygningsrådet kan gjøre unntak for mindre bygninger som naturlig inngår i lekeområdet og ikke er til hinder for bruken av dette.

§ 10
Felles avkjørsler

1. Ved anleggelse av felles avkjørsel over 51/61 skal tilstrebes at det ikke blir gjort inngrep i eksisterende steingjerde.
2. Veger regulert til felles adkomstveg skal der hvor de også kan være adkomst til friområder være åpne for allmennheten for gangtrafikk. Det må inngås avtale mellom grunneiere og kommunen om vedlikeholdsansvar, brøyting og annen bruk.

§ 11
Felles parkering

1. Felles parkering P1 er for tomt 51/554

§ 12
Fareområder/høyspentlinjer

1. Innenfor fareområdet tillates ikke oppført bygninger eller andre faste installasjoner. Det tillates likevel opparbeidelse av gangvei, felles avkjørsel og biloppstillingsplasser på terreng så lenge disse ikke er til hinder for nødvendig vedlikehold.

Når luftlinjer erstattes med jordkabler utgår fareområde.

Ordfører Rune kjølstad

Asker kommune

Postadresse: Katrineåsveien 20, 3440 RØYKEN
Telefon: 66 70 00 00
E-post: post@asker.kommune.no

Dato: 18.09.2026

MEGLEROPPLYSNINGER

1800 Vei, vann og avløp

Gnr:	**251**	Bnr:	**737**	Fnr:		Snr:	**3**
Adresse:	**Heimveien 3F, 3474 ÅROS**						

Vegadkomst

Ankomst fra	Offentlig veg ☐ Via privat stikkvei ☐	Privat veg ☒	Ingen vegadkomst ☐
Merknad:			

Tilkobling til vann og avløp

Tilknyttet offentlig vann via privat stikkledning?	Ja ☒	Nei ☐
Hvis nei, merknad:		

Tilknyttet offentlig avløp via privat stikkledning?	Ja ☒	Nei ☐
Hvis nei, merknad:		

Asker kommune tar forbehold om at informasjonen kan inneholde feil eller mangler. Eventuelle slike feil/mangler vil ikke medføre erstatningsansvar for kommunen.

Asker kommune

Grunnkart

Eiendom: 251/737/0/3
Adresse: Heimveien 3F
Dato: 16.09.2026
Målestokk: 1:1000

N

UTM-32

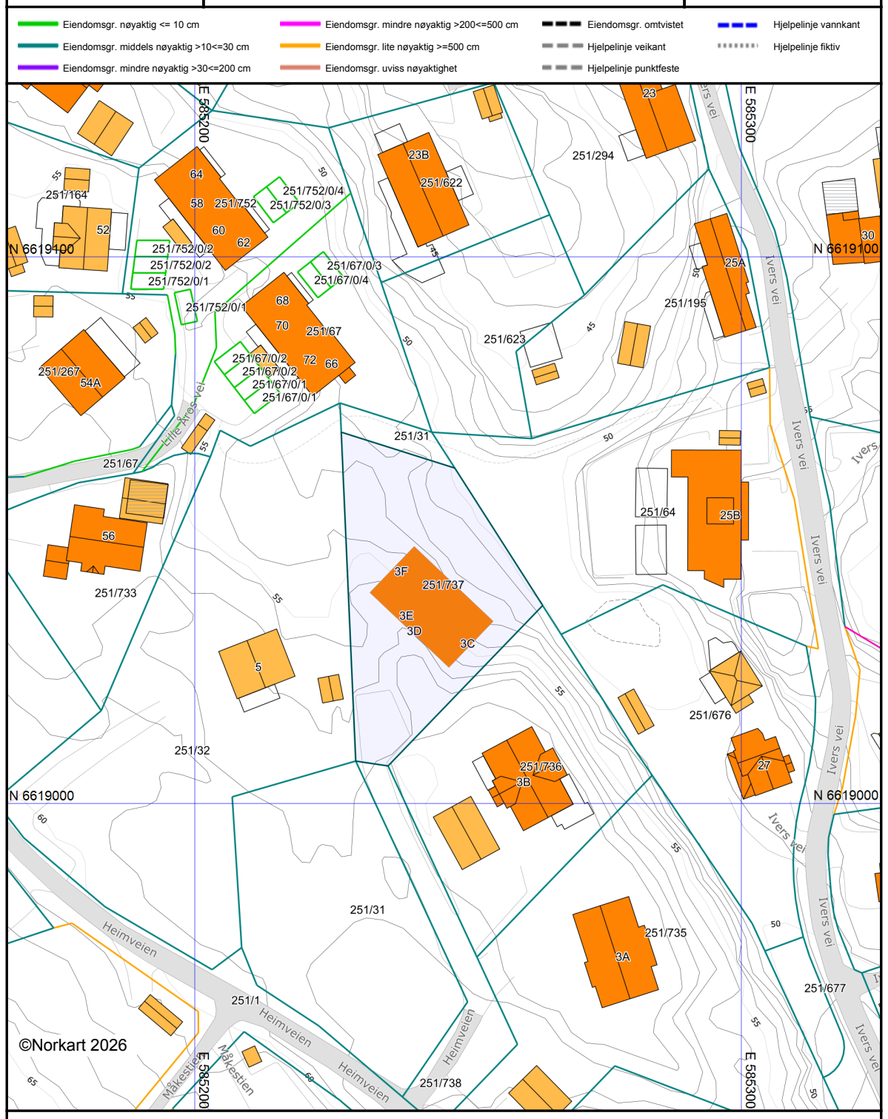

Det tas forbehold om at det kan forekomme feil, mangler eller avvik i kartet. Spesielt gjelder dette usikre eiendomsgrenser. Dette kartet kan ikke brukes som erstatning for situasjonskart i byggesaker.

Utskriftsdato: 16.09.2026

Oversiktskart for eiendom 3203 - 251/737//

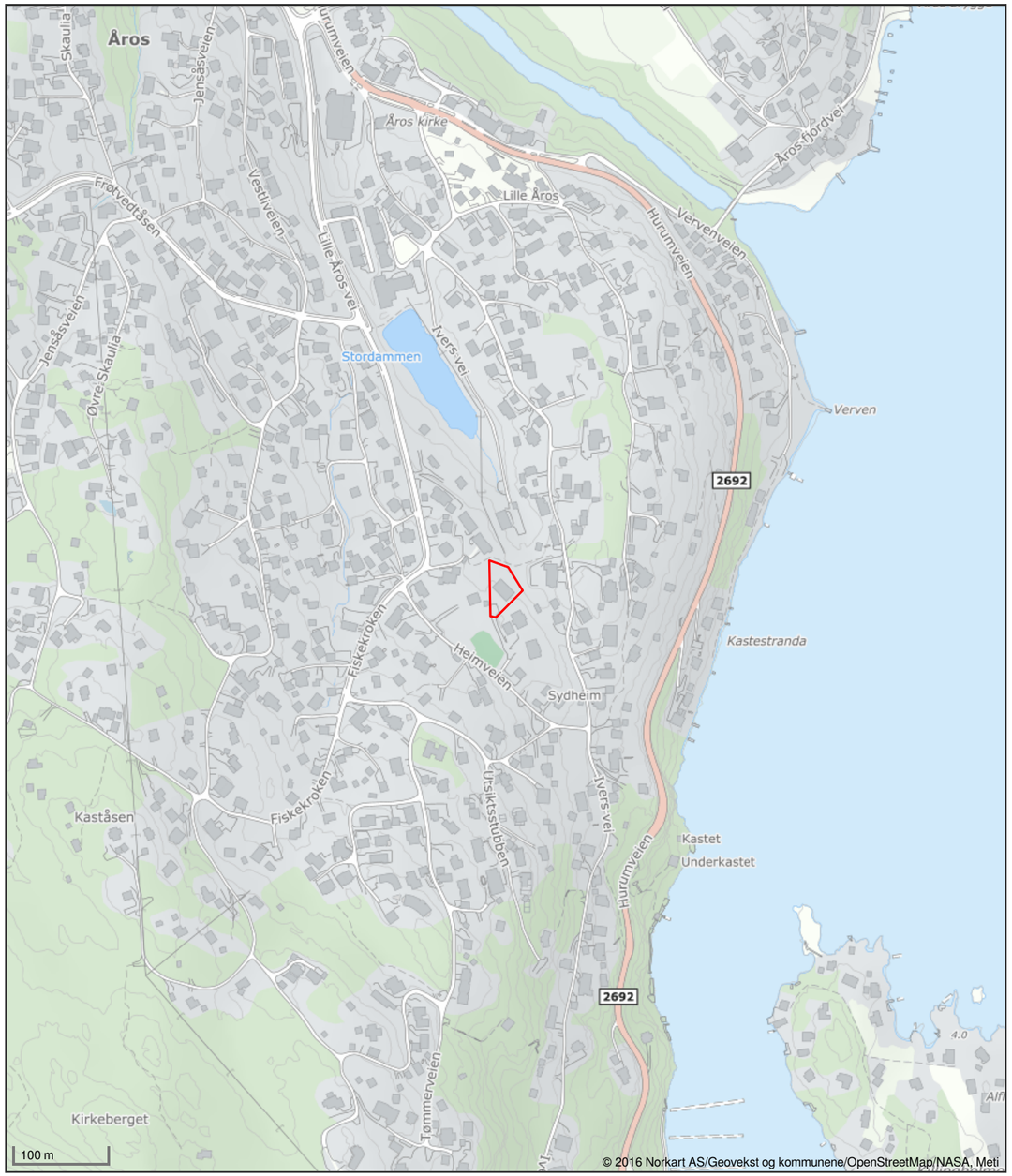

Det tas forbehold om riktigheten eller fullstendigheten av opplysningene i dette dokumentet. Det kan ikke rettes krav som følge av at disse opplysningene benyttes som grunnlag for beslutninger.

Utskriftsdato: 16.09.2026

Vegstatuskart for eiendom 3203 - 251/737//

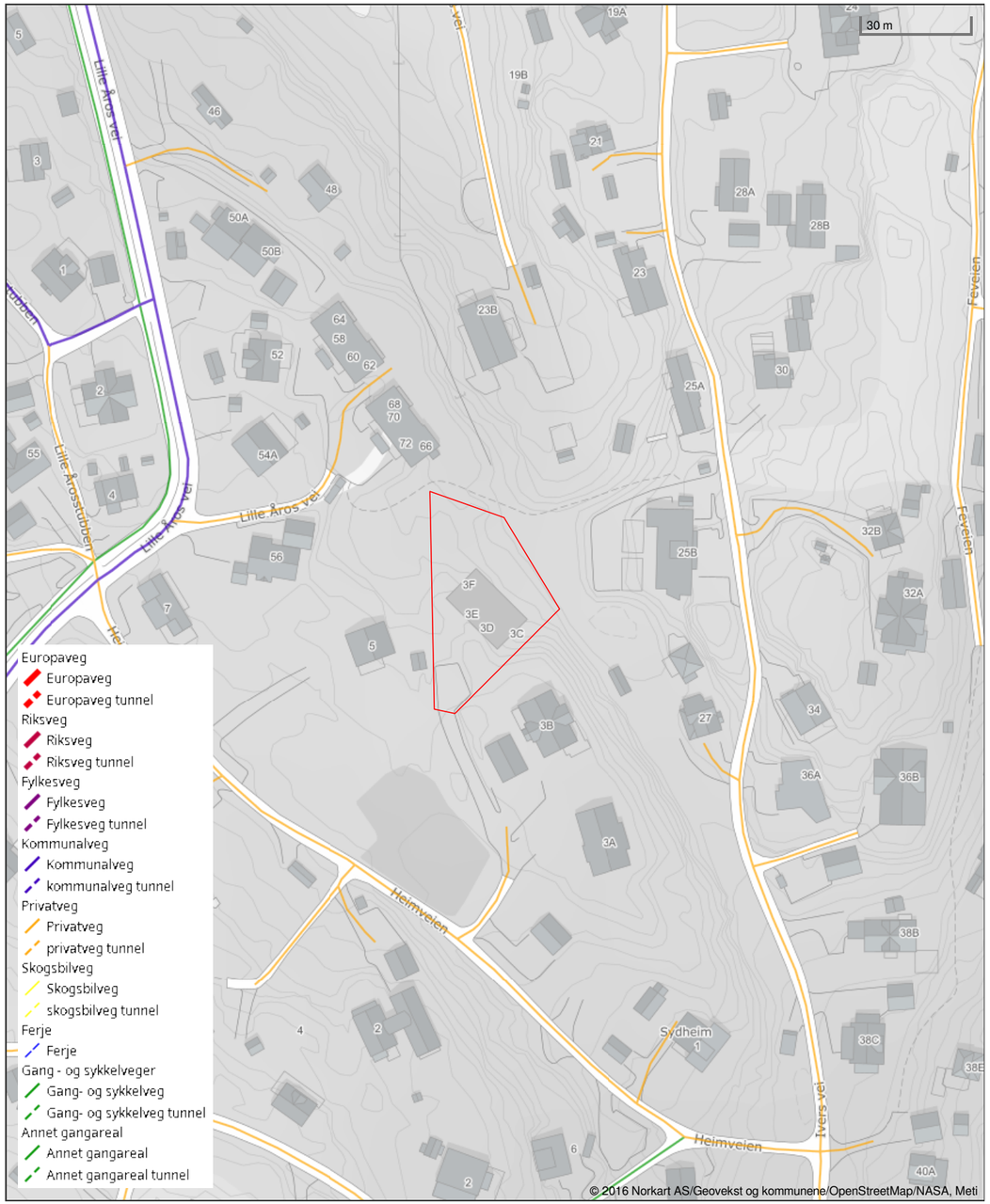

Det tas forbehold om riktigheten eller fullstendigheten av opplysningene i dette dokumentet. Det kan ikke rettes krav som følge av at disse opplysningene benyttes som grunnlag for beslutninger.

Asker kommune

Ledningskart

Eiendom: 251/737/0/3
Adresse: Heimveien 3F
Dato: 16.09.2026
Målestokk: 1:1000

N

UTM-32

Vannledning
Spillvannsledning
Overvannsledning
Avløp felles
Kum
Sluk
Hydrant

Kartet viser kommunale ledningstraseer (vann og avløp) der dette finnes. Private stikkledninger tegnes der disse er registrert.
Informasjon hentes fra kommunens digitale ledningskartverk.

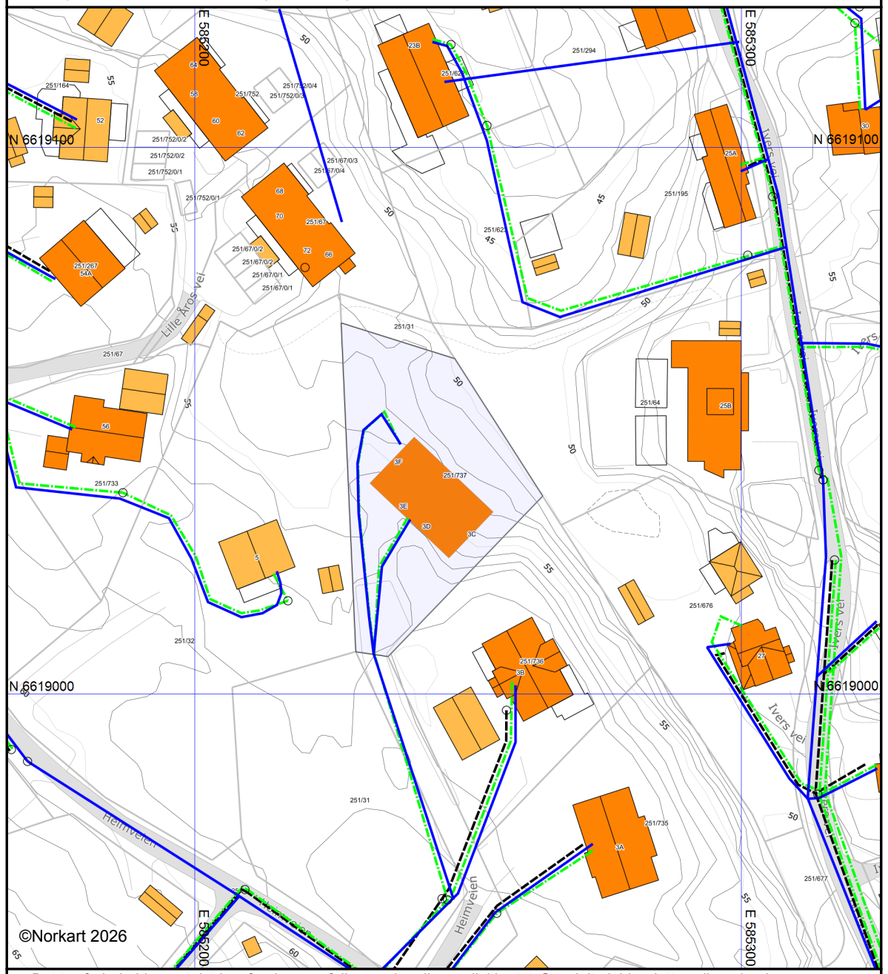

Det tas forbehold om at det kan forekomme feil, mangler eller avvik i kartet. Spesielt gjelder dette usikre eiendomsgrenser.
VA-ledninger kan være tegnet parallellforskjøvet og mange private ledninger mangler i kartet.
Dette kartet kan ikke brukes som erstatning for situasjonskart i byggesaker.

Asker kommune

Blink Hus Sigdal AS
Bruveien 12
3055 KROKSTADELVA

Deres ref.	Vår ref.	Arkivnr.	Dato
Tina Kolbjørnsrud	2020/960-37	251/737/0/4	10.07.2025

Delegasjonssak 1447/25

251/737/0/4 Heimveien 3C - Ferdigattest - Nybygg tomannsbolig med sekundærboliger

Vi viser til søknad om ferdigattest mottatt 18.06.2025, samt supplerende dokumentasjon mottatt 07.07.2025.

Søknad om ferdigattest godkjennes, jf. plan- og bygningsloven (pbl) § 21-10.

Dere har bekreftet at alle krav og betingelser som er stilt i tillatelsen, plan- og bygningsloven og tilhørende forskrifter er oppfylt.

Tiltaket eller deler av det må ikke tas i bruk til annet formål enn det som er fastsatt i de tillatelser som er gitt.

Klage
Du kan klage på vedtaket innen 3 uker. Begrunnet klage kan sendes per e-post til post@asker.kommune.no og merkes med saksnummer 2020/960. Dersom vedtaket opprettholdes av administrasjonen, oversendes saken til Statsforvalteren for endelig avgjørelse.

Gebyr
Se vedlegg. Faktura vil bli sendt tiltakshaver.

Med vennlig hilsen

Helena Langeland
avdelingsleder byggesak

Tamara Radisic
saksbehandler tilsyn

Dokumentet er elektronisk godkjent.

Til
Blink Hus Sigdal AS

Asker kommune
Katrineåsveien 20
3440 Røyken

E-post
post@asker.kommune.no
Nettside
www.asker.kommune.no

Telefon
66 70 00 00

Org.nr.
920 125 298 mva.



Gjensidige

Boligkjøperpakken

Alle forsikringer du trenger til boligen din – til en ekstra god pris.

Gjensidige tilbyr tre ulike pakkeløsninger:

HUS

Pakken inneholder:

- **Boligkjøperforsikring** juridisk hjelp ved feil og mangler (kan beholdes opptil 5 år).

Forsikringer fra Gjensidige:

- **standard husforsikring** med mulighet til å oppgradere til Hus Pluss mot et tillegg.
- **Innbo Pluss** – dekker også skader ved flytting.
- **renteforsikring** – dekker boliglånsrente på nåværende bolig, hvis salget tar tid.

22 990,-

LEILIGHET

Pakken inneholder:

- **Boligkjøperforsikring** juridisk hjelp ved feil og mangler (kan beholdes opptil 5 år).

Forsikringer fra Gjensidige:

- **Innbo Pluss** – dekker også skader ved flytting.
- **renteforsikring** – dekker boliglånsrente på nåværende bolig, hvis salget tar tid.

Andel: 10 990,-

Selveier: 12 990,-

HYTTE

Pakken inneholder:

- **Boligkjøperforsikring** juridisk hjelp ved feil og mangler (kan beholdes opptil 5 år).

Forsikringer fra Gjensidige:

- **standard hytteforsikring** med mulighet til å oppgradere til Hytte Pluss mot et tillegg.
- **Innbo Hytte Pluss** – dekker uhell i fritidsboligen.
- dekning for råte, skade-innsekter, mus og rotter.

19 900,-

Prisen for pakkene gjelder for ett år og betales av megler i forbindelse med oppgjøret av den nye boligen. Forsikringene **fornyes automatisk** etter det første året og du får beskjed om ny pris ca. 35 dager før den årlige fornyelsen.

Boligkjøperforsikring leveres av forsikringsselskapet Hiscox, med skadebehandling via Sedgwick.

HISCOX sedgwick

Har du spørsmål kan du kontakte oss på telefon **915 03 100** eller sende en e-post til boligkjøperpakken@gjensidige.no.

Skann QR-koden for å lese mer om Boligkjøperpakken.

Forsikringspakken tilbys kun av eiendomsmegleren som foretar salget av eiendommen, og kan kun kjøpes av privatpersoner. Boligkjøperforsikringen gjelder fra kontraktsmøte (maks 6 mnd. før overtakelse), mens de andre forsikringene gjelder fra du overtar boligen.

Horisontaltdelte tomannsboliger og rekkehus kan kun kjøpe leilighetspakken. Dersom det er behov for egen bygningsforsikring, må du kontakte Gjensidige. Boligkjøperpakkene kan ikke tilbys ved totalrenoveringsobjekter eller boliger over 500 kvm. Dersom du ikke kan eller ønsker å kjøpe en av boligkjøpespakkene, kan du velge å kjøpe boligkjøperforsikring som et enkeltstående produkt. Kontakt eiendomsmegleren for mer informasjon.

Eiendomsmegler sender Gjensidige informasjonen som er nødvendig for å inngå avtalen. Kontaktopplysningene dine kan brukes til å sende deg informasjon og markedsføring fra Gjensidige. Du kan reservere deg mot markedsføring på gjensidige.no eller ved å kontakte oss direkte.



Gjensidige

Boligkjøperforsikring

- Gir deg hjelp dersom du skulle oppdage feil etter overtakelsen.
- Gir deg trygghet med tilgang til advokat i hele fem år etter overtakelsen.

Boligkjøperforsikring gir deg ekstra trygghet når du kjøper bolig. Du får juridisk hjelp hvis du oppdager feil og mangler ved boligen utover det du kunne forvente ut fra salgsdokumentene og andre salgsopplysninger, eller hvis det er gitt uriktige opplysninger som har påvirket kjøpet ditt. Boligkjøperforsikringen gir deg også ved behov juridisk rådgivning, advokathjelp og bistand gjennom rettsapparatet.

Boligkjøperforsikringen leveres av Hiscox, med Sedgwick som skadebehandler, og formidles gjennom Gjensidige.

Når og hvor kjøper du forsikringen?

Boligkjøperforsikringen kjøpes fra eiendomsmegleren som foretar salget av boligen du kjøper. Forsikringen kan kjøpes av privatpersoner, og gjelder fra kontraktsmøtet. Den opphører automatisk etter fem år.

Pris

Prisen gjelder for fem år og avhenger av hvilken type bolig du kjøper. Beløpet legges automatisk inn i oppgjøret for din nye bolig, slik at du ikke mottar en egen faktura på denne, men betaler sammen med den resterende kjøpesummen og omkostningene.

• Leilighet og rekkehus med andels- eller aksjenummer	**kr 8 900,-**
• Leilighet og rekkehus med seksjonsnummer	**kr 11 900,-**
• Rekkehus med eget gnr./bnr.	**kr 18 500,-**
• Enebolig, fritidsbolig, tomannsbolig, tomt	**kr 18 500,-**

Spørsmål

Har du spørsmål om Boligkjøperforsikringen, kan du kontakte oss på telefon **915 03 100** eller lese mer på gjensidige.no/forsikring/boligkjoperforsikring.



På vei mot drømmeboligen?
Vi finansierer veien dit!

Få hjelp til å realisere drømmen med skreddersydde låneløsninger, konkurransedyktige betingelser og personlig rådgivning. Vi holder til i Asker og er tilgjengelige for å hjelpe deg. Ta kontakt for en uforpliktende prat – vi hjelper deg hele veien hjem!

Ann Lisbeth D. Fludal
Kunderådgiver
annlisbeth@oest.no
45 87 70 26

Geir Arne Thrana
Kunderådgiver
geir.arne@oest.no
99 29 70 30



Senka Bratic-Botonjic
Kunderådgiver
senka@oest.no
47 48 55 90



Terje Torp
Avd. banksjef
terje@oest.no
90 94 45 85

SPAREBANKEN ØST | Nærmere folk flest

frem eiendomsmegling

Egne notater:

FREM EIENDOMSMEGLING AVD. RØYKEN

Postboks 62, 3440 Røyken
Spikkestadveien 92 B, 3440 Røyken

Tlf: 31 29 74 00
https://fremeiendomsmegling.no/

Org.no. NO 979915772

Forbrukerinformasjon om budgivning



Sist oppdatert med virkning fra 1. juli 2025, i forbindelse med ikrafttredelse av endringer i eiendomsmeglingsloven.

Informasjonen er utarbeidet av Forbrukerrådet, Advokatforeningen ved Lovutvalget for eiendomsmegling, Eiendom Norge og Norges Eiendomsmeglerforbund, på grunnlag av bl.a. eiendomsmeglingsloven § 6-8.

Nedenfor gis en oversikt over de retningslinjer som anbefales ved budgivning på eiendommen. Avslutningsvis gis også en kort oversikt over de viktigste rettsreglene tilknyttet budgivning.

Før det legges inn bud på eiendommen oppfordres budgiver til å sette seg inn i all relevant informasjon om eiendommen, herunder salgsoppgave og tilstandsrapport.

GJENNOMFØRING AV BUDGIVNING:

1. Alle bud skal inngis skriftlig til megler, som formidler disse videre til selger. Med skriftlige bud menes også elektroniske meldinger som e-post og SMS når informasjonen i disse er tilgjengelig også for ettertiden. Kravet til skriftlighet gjelder også budforhøyelser, og motbud (bud fra selger), aksept eller avslag fra selger. Før formidling av bud til selger skal megler innhente gyldig legitimasjon og signatur fra budgiver. Kravet til legitimasjon og signatur er oppfylt for budgivere som benytter e-signatur som f.eks. BankID eller MinID.

2. Et bud bør inneholde eiendommens adresse (eventuelt gnr/bnr), kjøpesum, budgivers kontaktinformasjon, finansieringsplan, akseptfrist, overtakelsesdato og eventuelle forbehold som for eksempel usikker finansiering, salg av nåværende bolig ol. Normalt vil ikke et bud med forbehold bli akseptert før forbeholdet er avklart. Konferer gjerne med megler før bud inngis.

3. Megler skal legge til rette for en forsvarlig avvikling av budrunden. I forbrukerforhold (dvs. der selger er forbruker) skal megleren ikke formidle bud med kortere akseptfrist enn kl. 12.00 første virkedag etter siste annonserte visning. Etter denne fristen bør budgivere ikke sette en kortere akseptfrist enn at megler har mulighet til, så langt det er nødvendig, å orientere selger, budgivere og øvrige interessenter om bud og forbehold. Dersom bud inngis med en frist som åpenbart er for kort til at megleren kan avvikle budrunden på en forsvarlig måte som sikrer selger og interessenter et tilstrekkelig grunnlag for sine handlingsvalg, vil megler fraråde budgiver å stille slik frist.

4. Megler skal ikke formidle bud med forbehold om at budet eller forbehold i budet skal holdes skjult (hemmelig) for andre budgivere og interessenter.

5. Megleren vil uoppfordret gi sin vurdering av det enkelte bud overfor selger, når budet er gitt innenfor fristene i punkt 3.

6. Megleren skal, så langt det er nødvendig og mulig, holde budgiverne skriftlig orientert om mottatte bud, herunder budets størrelse, forbehold og akseptfrist. Megler skal så snart som mulig bekrefte skriftlig overfor budgivere at budene deres er mottatt. For øvrig vil megler, på forespørsel fra andre, opplyse om aktuelle bud på eiendommen, herunder relevante forbehold.

7. Kopi av budjournal skal gis til kjøper og selger uten ugrunnet opphold etter at handel er kommet i stand. Dersom det er viktig for budgiver å bevare sin anonymitet, bør budet formidles gjennom fullmektig.

8. Etter at handel har kommet i stand, eller dersom en budrunde avsluttes uten at handel er kommet i stand, kan en budgiver kreve kopi av budjournalen i anonymisert form.

VIKTIGE AVTALERETTSLIGE FORHOLD:

1. Det eksisterer ingen angrerett ved salg/kjøp av fast eiendom.

2. Når et bud er inngitt til megler og innholdet i budet er formidlet til selger (slik at selger har fått kunnskap om budet), kan budet ikke kalles tilbake. Budet er da bindende for budgiver frem til akseptfristens utløp, med mindre budet før denne tid avslås av selger eller budgiver får melding om at eiendommen er solgt til en annen. Man bør derfor ikke gi bud på flere eiendommer samtidig dersom man ikke ønsker å kjøpe flere enn en eiendom.

3. Selger står fritt til å forkaste eller akseptere ethvert bud, og er for eksempel ikke forpliktet til å akseptere høyeste bud.

4. Når en aksept av et bud har kommet frem til budgiver innen akseptfristens utløp er det inngått en bindende avtale.

5. Husk at et eventuelt bud fra selger til kjøper (såkalte «motbud»), avtalerettslig er et bindende tilbud som medfører at det foreligger en avtale om salg av eiendommen dersom budet i rett tid aksepteres av kjøper.

FORBRUKERRÅDET · Norges Eiendomsmeglerforbund · EIENDOM NORGE · Advokatforeningen

KJØPETILBUD

Undertegnede gir med dette følgende kjøpetilbud på eiendommen:

Budets størrelse: Kr. _____
+ omkostninger (tinglysningsgebyrer, dokumentavgift m.v. beskrevet i salgsoppgaven)

Kjøpet vil bli finansiert slik:

Långiver: _____ Kontaktperson og tlf.nr:_____ kr_____

Egenkapital:_____ Kontaktperson og tlf.nr:_____ kr_____

Egenkapitalen består av: ☐ Salg av nåværende bolig eller annen fast eiendom

☐ Disponibelt kontantbeløp (bankinnskudd)

Eventuelle forbehold (f.eks. finansiering, salg av egen bolig, etc.):_____

_____

Ønsket overtagelsesdato:_____

Nærværende bud er bindende for undertegnede frem til og med: dato:_____kl:_____
(Budet er bindende til kl 16.00 ovennevnte dato dersom ikke annet klokkeslett er angitt).

Undertegnede er kjent med følgende:

- budgiver er selv ansvarlig for, og må forsikre seg om, at budet er kommet frem til megler og til hans kunnskap innen gjeldende tidsfrister
- inngitt kjøpetilbud kan ikke trekkes tilbake og hvis budet aksepteres, er det inngått en bindende avtale
- selger kan når som helst avslå eller akseptere et hvilket som helst bud, uten nærmere begrunnelse
- selger og megler forutsetter at budgiver har gjort seg kjent med eiendommen gjennom mottatt salgsoppgave med vedlegg og besiktigelse
- budjournal med alle bud fremlegges kjøper etter budaksept, jfr. eiendomsmeglingsforskriftens § 6-4

Se for øvrig vedlagte forbrukerinformasjon om budgivning.

Navn:_____ Navn:_____

Fødselsnr:_____ Fødselsnr_____

Adr:_____ Adr:_____

Postnr:_____ Sted:_____ Postnr:_____ Sted:_____

Mobil:_____ Tlf:_____ Mobil:_____ Tlf:_____

E-post:_____ E-post:_____

Dato:_____ Dato:_____

Sign:_____ Sign:_____

ASKER - Romslig selveierleilighet i Åros med god standard. 2 soverom og eget vaskerom. Gangavstand til sentrum.





Fred-Ivar Myrseth
Eiendomsmegler MNEF / Daglig leder

Spikkestadveien 92 B, 3440 Røyken
91 78 99 28
jannicke@fremeiendomsmegling.no